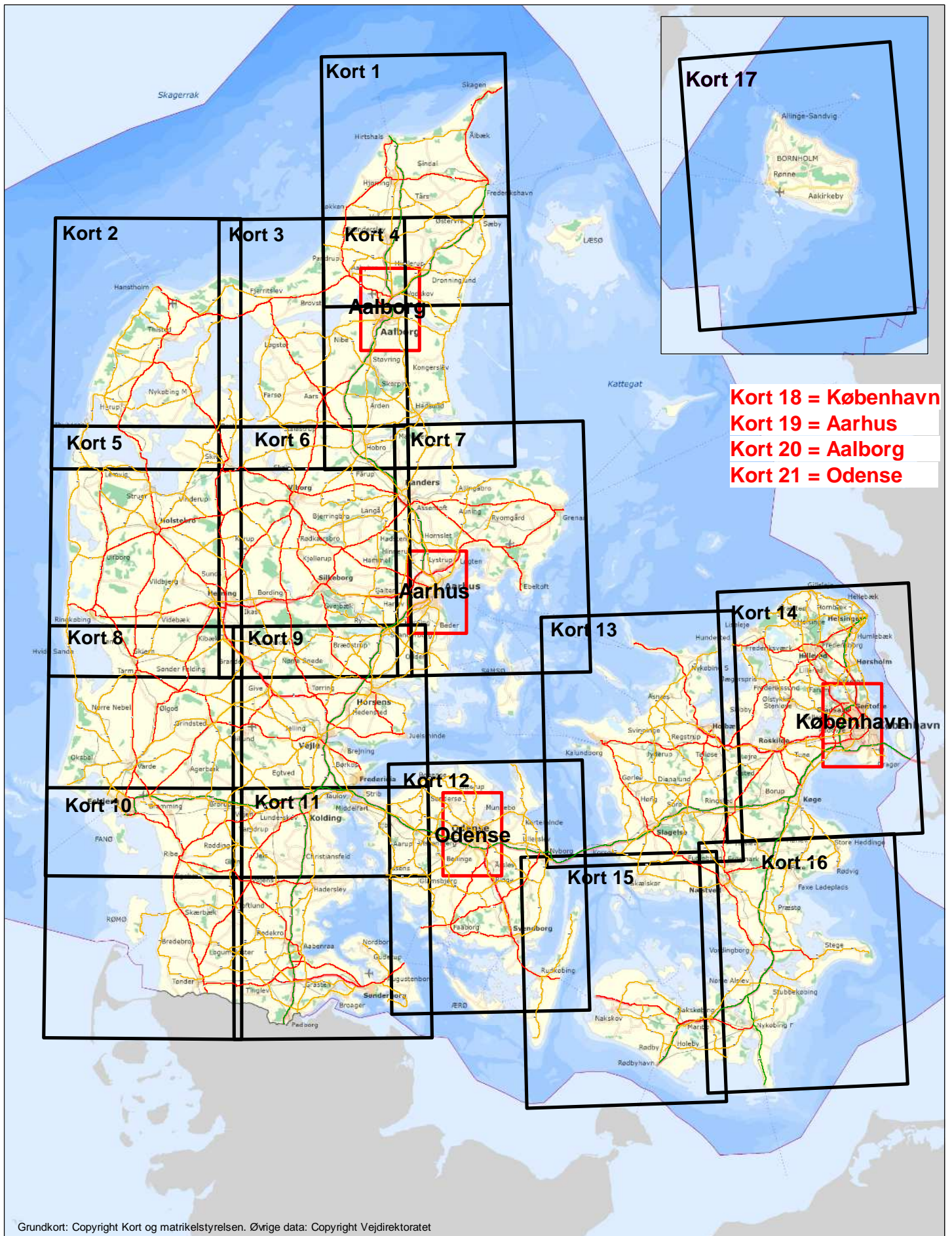


TRAFIK PÅ DET RUTENUMMEREREDE VEJNET

2012

Danmark opdelt i kortudsnit



Kort 1

-  Europarute
-  Primærrute
-  Sekundærrute

Årsdøgntrafik 2012 i 1000 køretøjer pr. døgn



Kort 2

-  Europarute
-  Primærrute
-  Sekundærrute

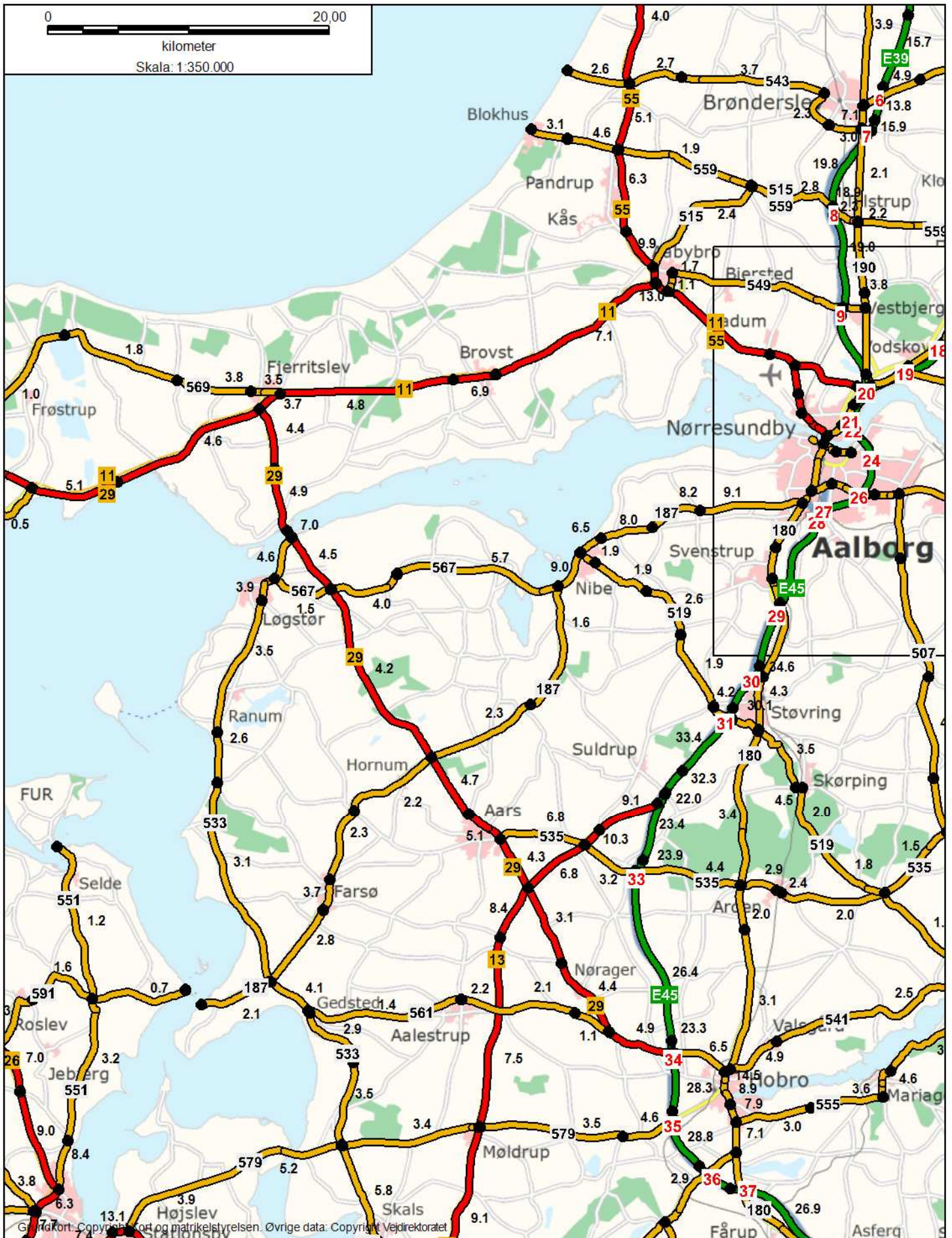
Årsdøgntrafik 2012 i 1000 køretøjer pr. døgn



Kort 3

-  Europarute
-  Primærrute
-  Sekundærrute

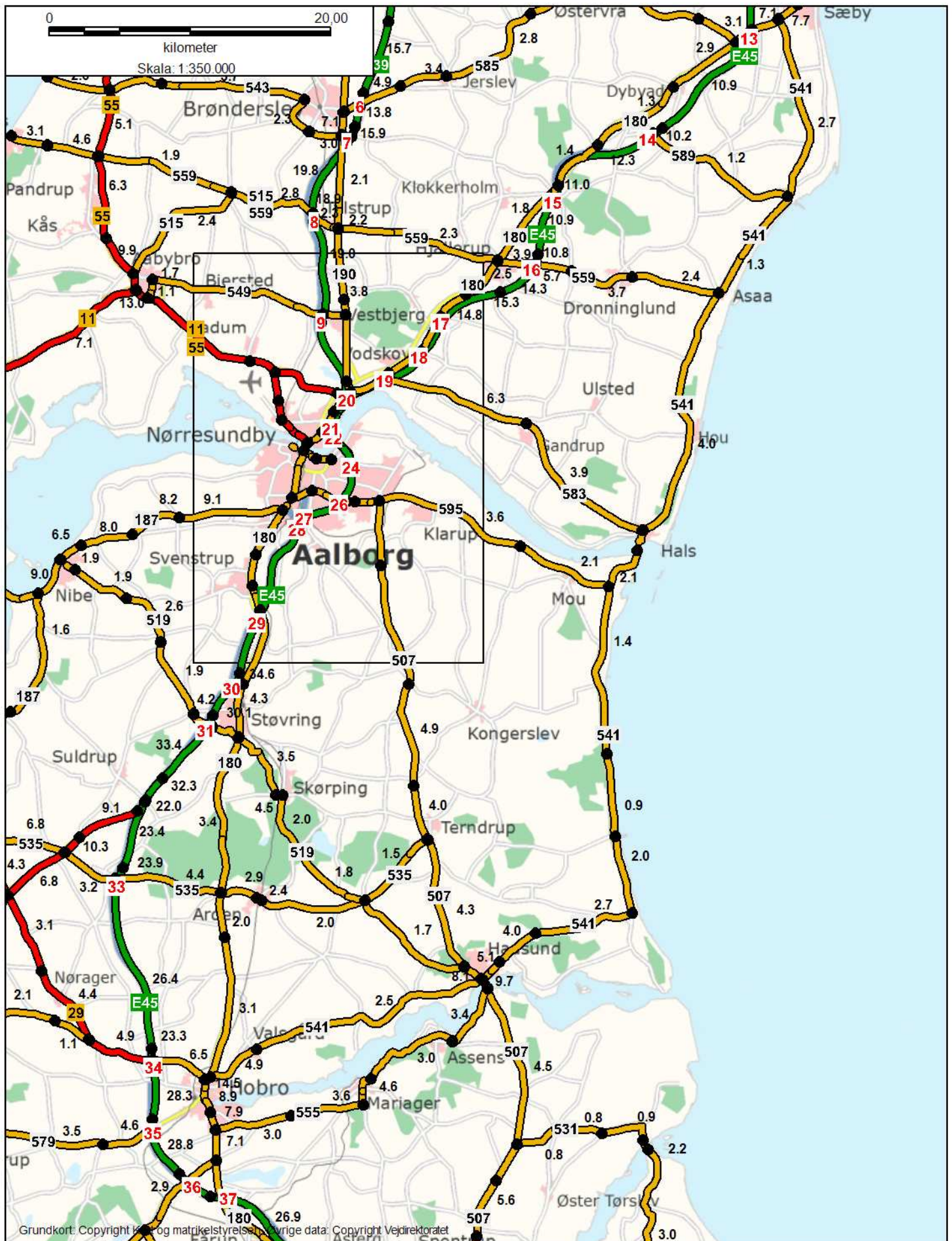
Årsdøgntrafik 2012 i 1000 køretøjer pr. døgn



Kort 4

-  Europarute
-  Primærrute
-  Sekundærrute

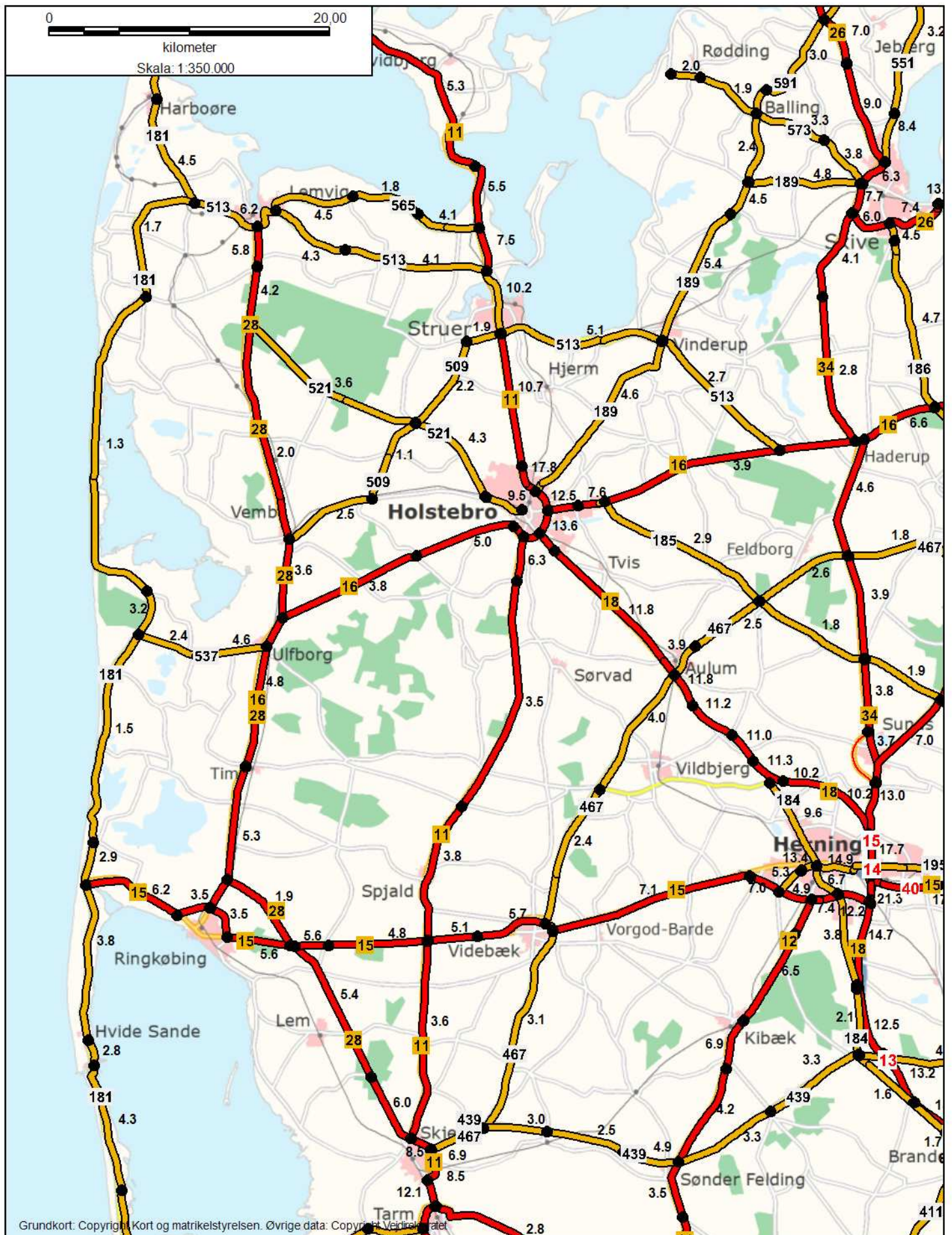
Årsdøgntrafik 2012 i 1000 køretøjer pr. døgn



Kort 5

-  Europarute
-  Primærrute
-  Sekundærrute

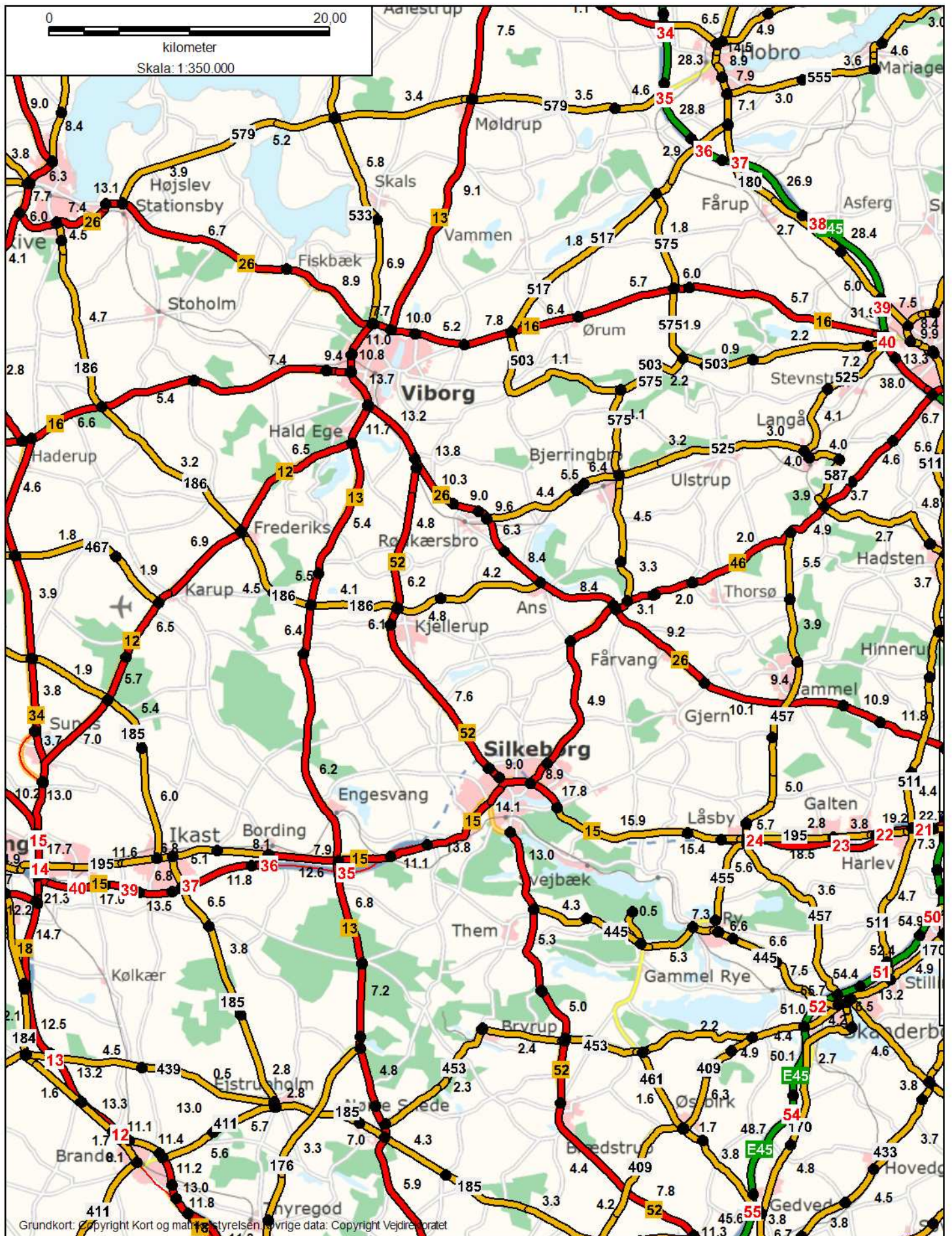
Årsdøgntrafik 2012 i 1000 køretøjer pr. døgn



- Europarute
- Primærrute
- Sekundærrute

Kort 6

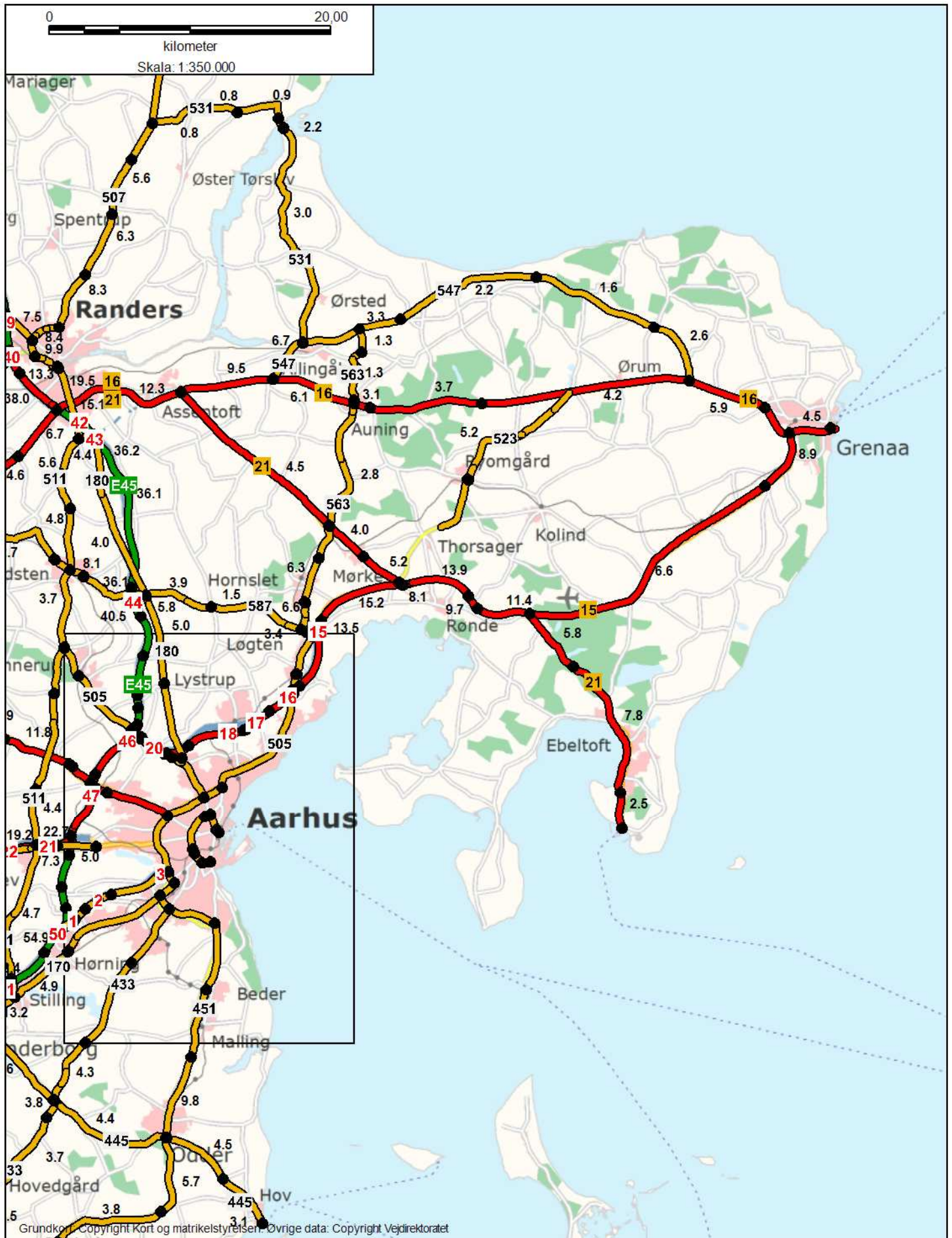
Arstdøgntrafik 2012 i 1000 køretøjer pr. døgn



Kort 7

- Europarute
- Primærrute
- Sekundærrute

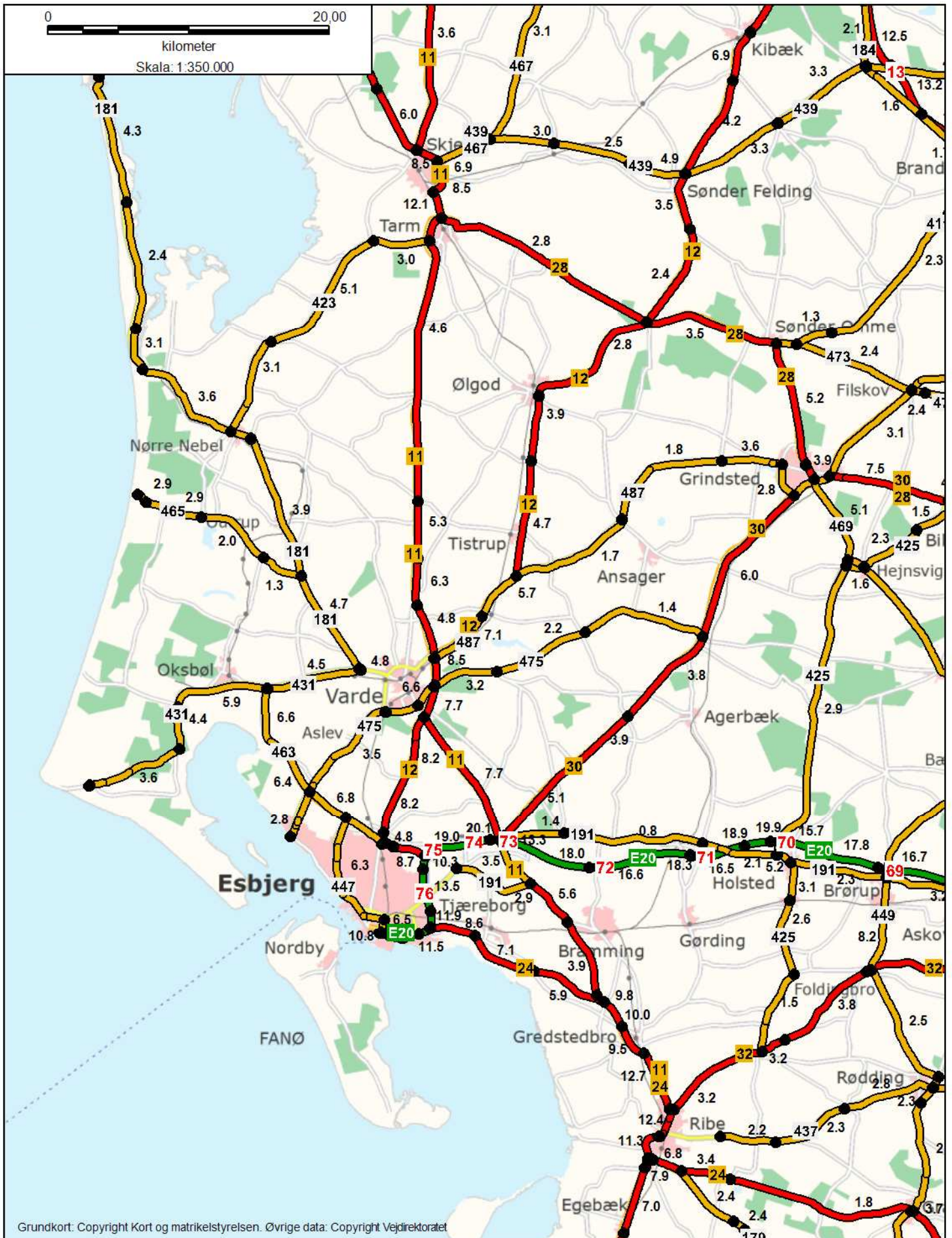
Årsdøgntrafik 2012 i 1000 køretøjer pr. døgn



Kort 8

-  Europarute
-  Primærrute
-  Sekundærrute

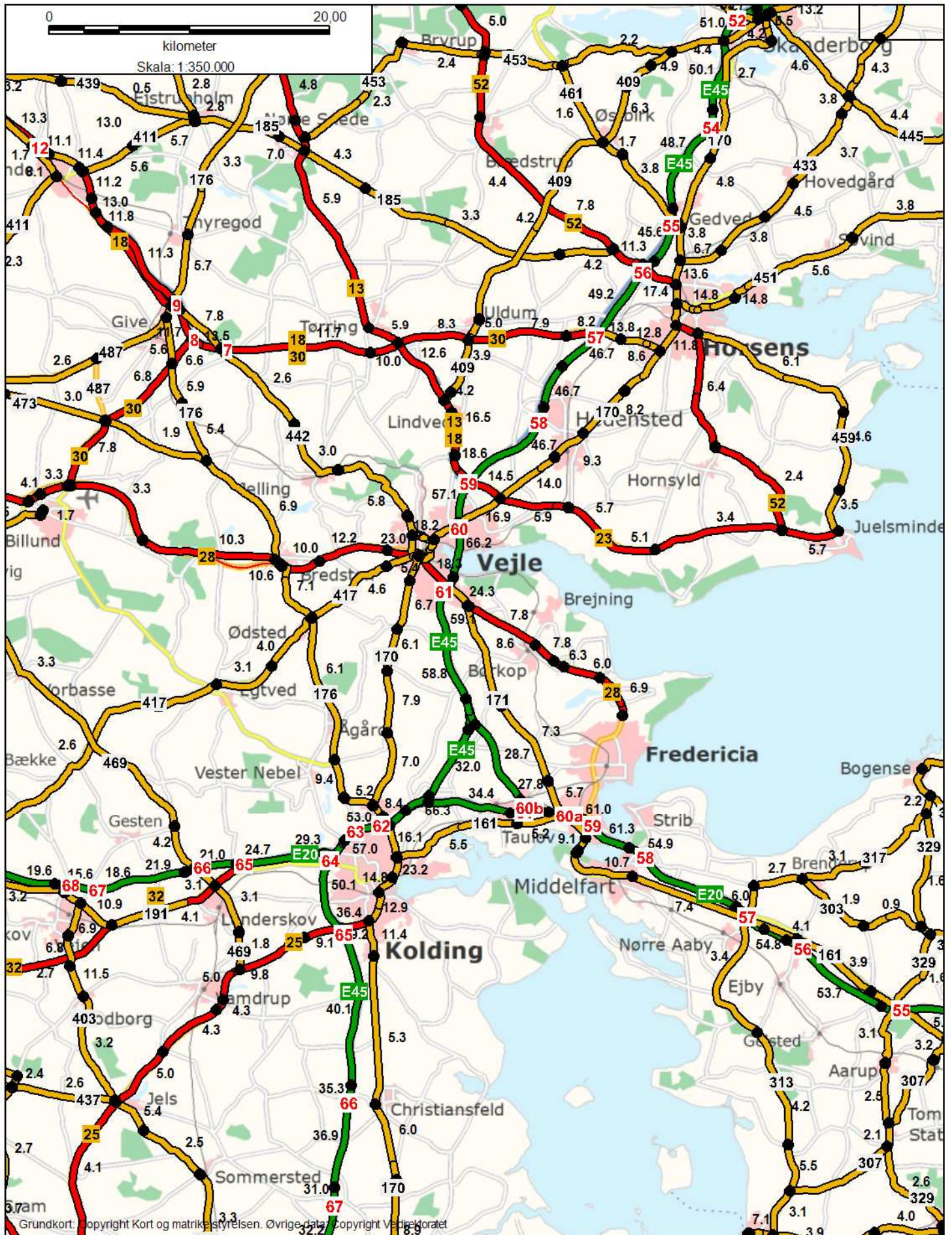
Årsdøgntrafik 2012 i 1000 køretøjer pr. døgn



Kort 9

-  Europarute
-  Primærrute
-  Sekundærrute

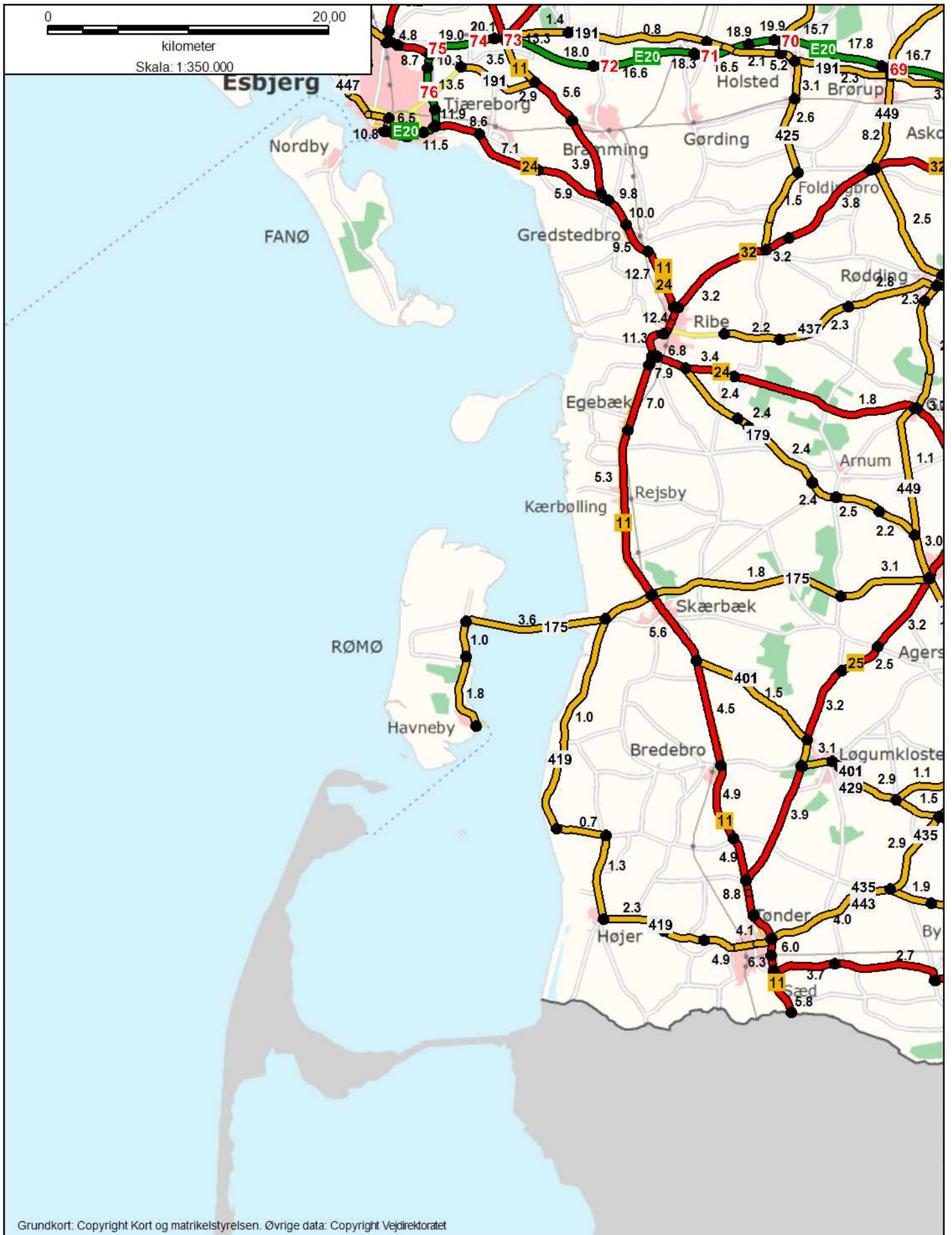
Årsdøgntrafik 2012 i 1000 køretøjer pr. døgn



Kort 10

-  Europarute
-  Primærrute
-  Sekundærrute

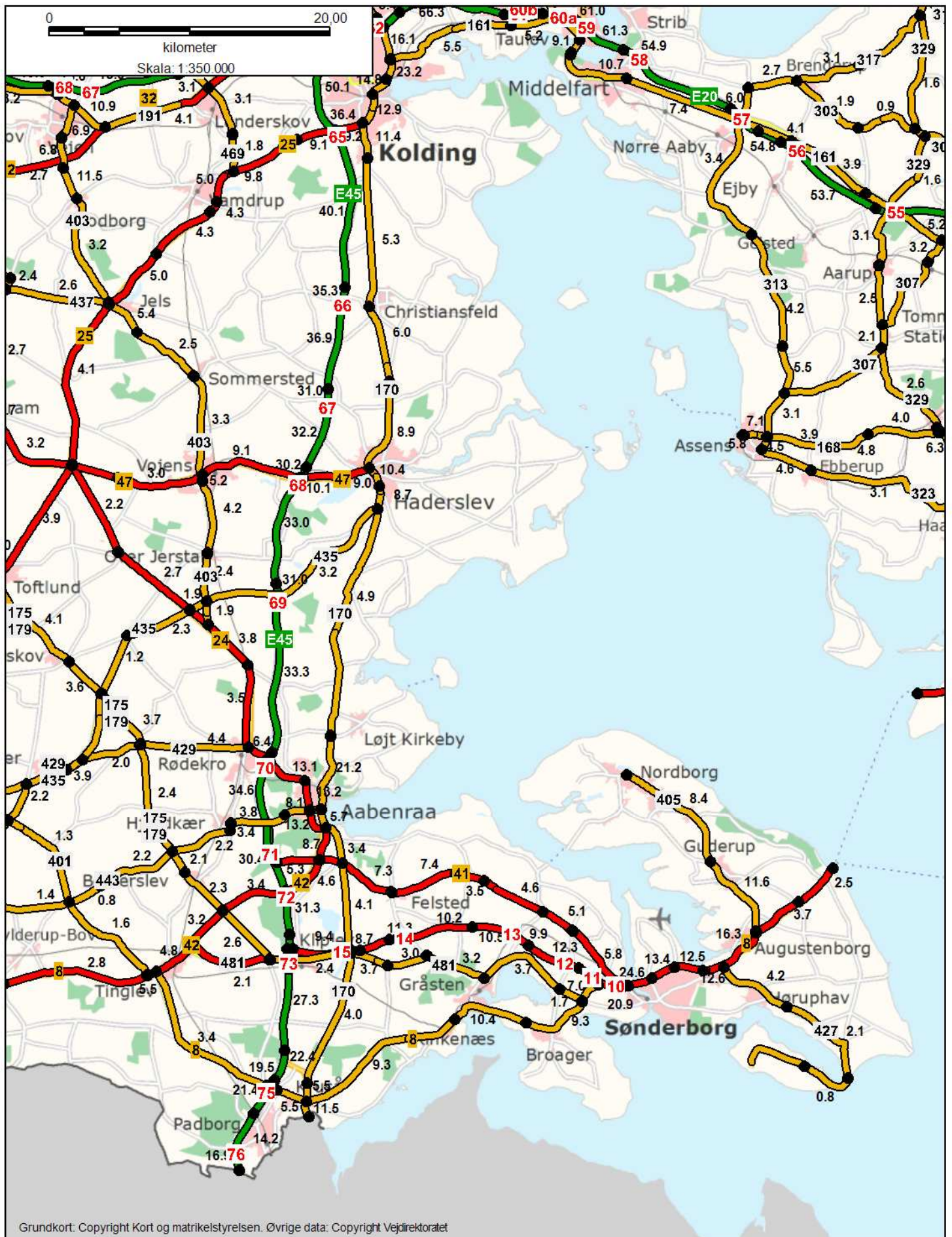
Årsdøgntrafik 2012 i 1000 køretøjer pr. døgn



Kort 11

-  Europarute
-  Primærrute
-  Sekundærrute

Årsdøgntrafik 2012 i 1000 køretøjer pr. døgn



Kort 12

-  Europarute
-  Primærrute
-  Sekundærrute

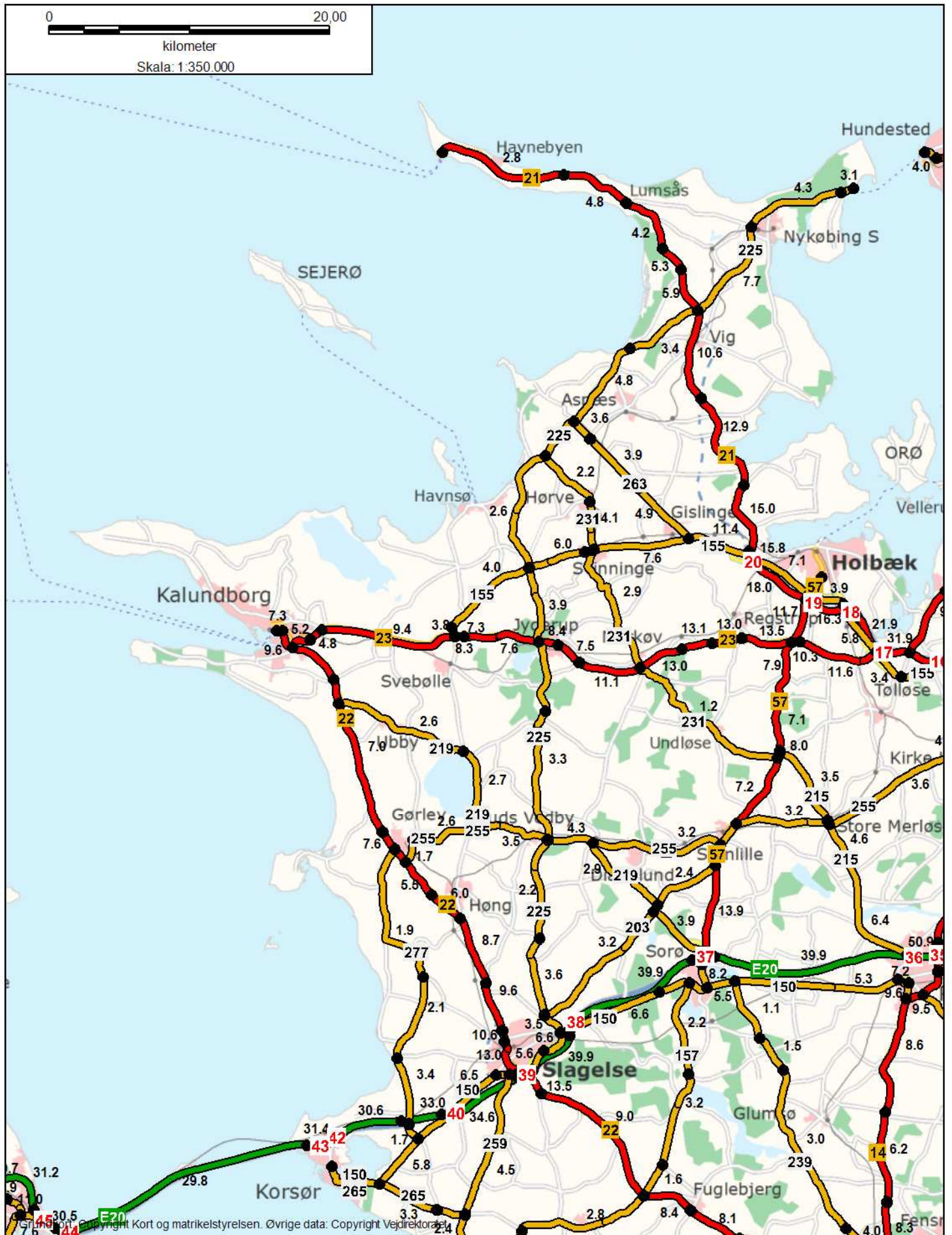
Årsdøgntrafik 2012 i 1000 køretøjer pr. døgn



Kort 13

- Europarute
- Primærrute
- Sekundærrute

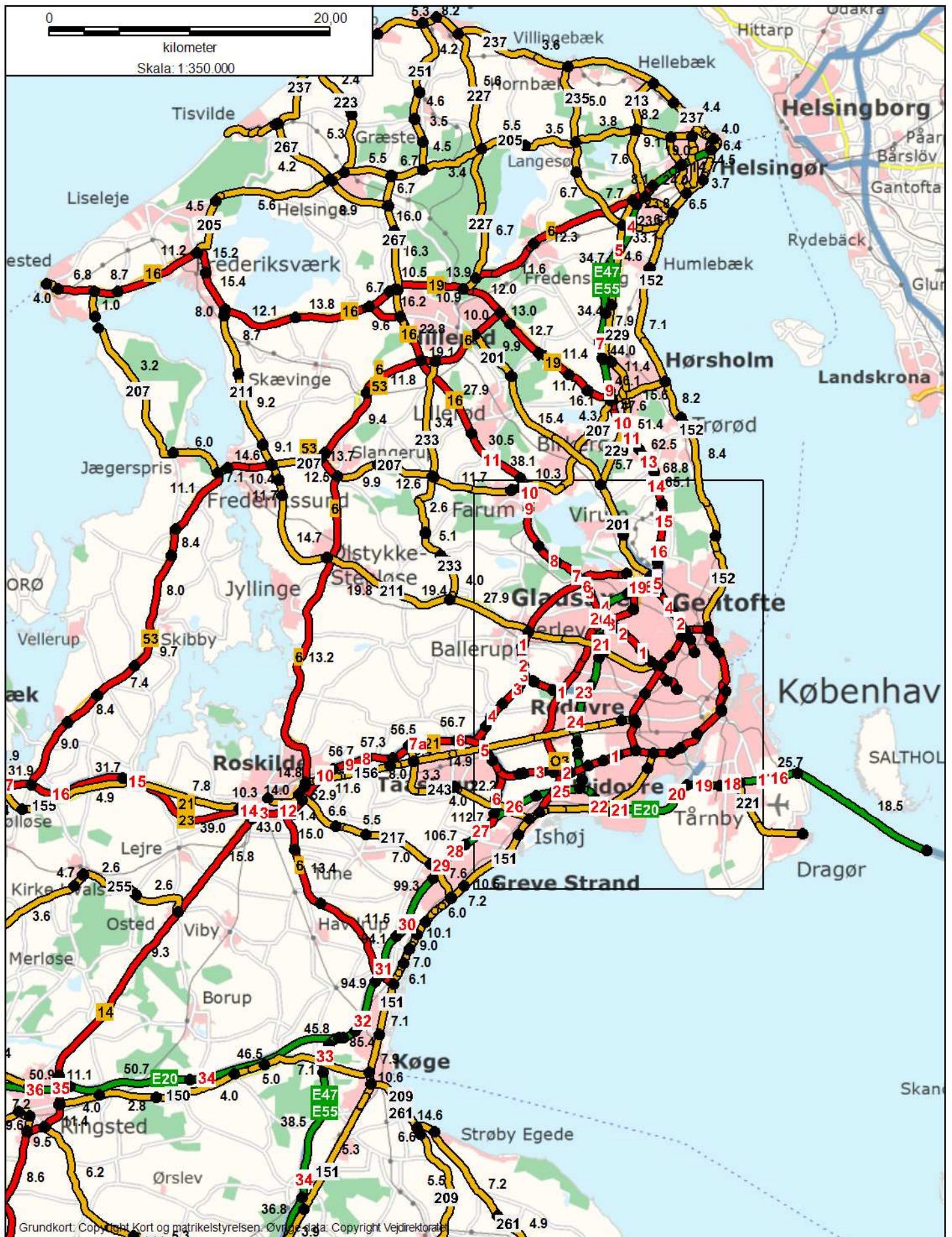
Årsdøgnetrafik 2012 i 1000 køretøjer pr. døgn



Kort 14

-  Europarute
-  Primærrute
-  Sekundærrute

Årsdøgntrafik 2012 i 1000 køretøjer pr. døgn



Kort 15

-  Europarute
-  Primærrute
-  Sekundærrute

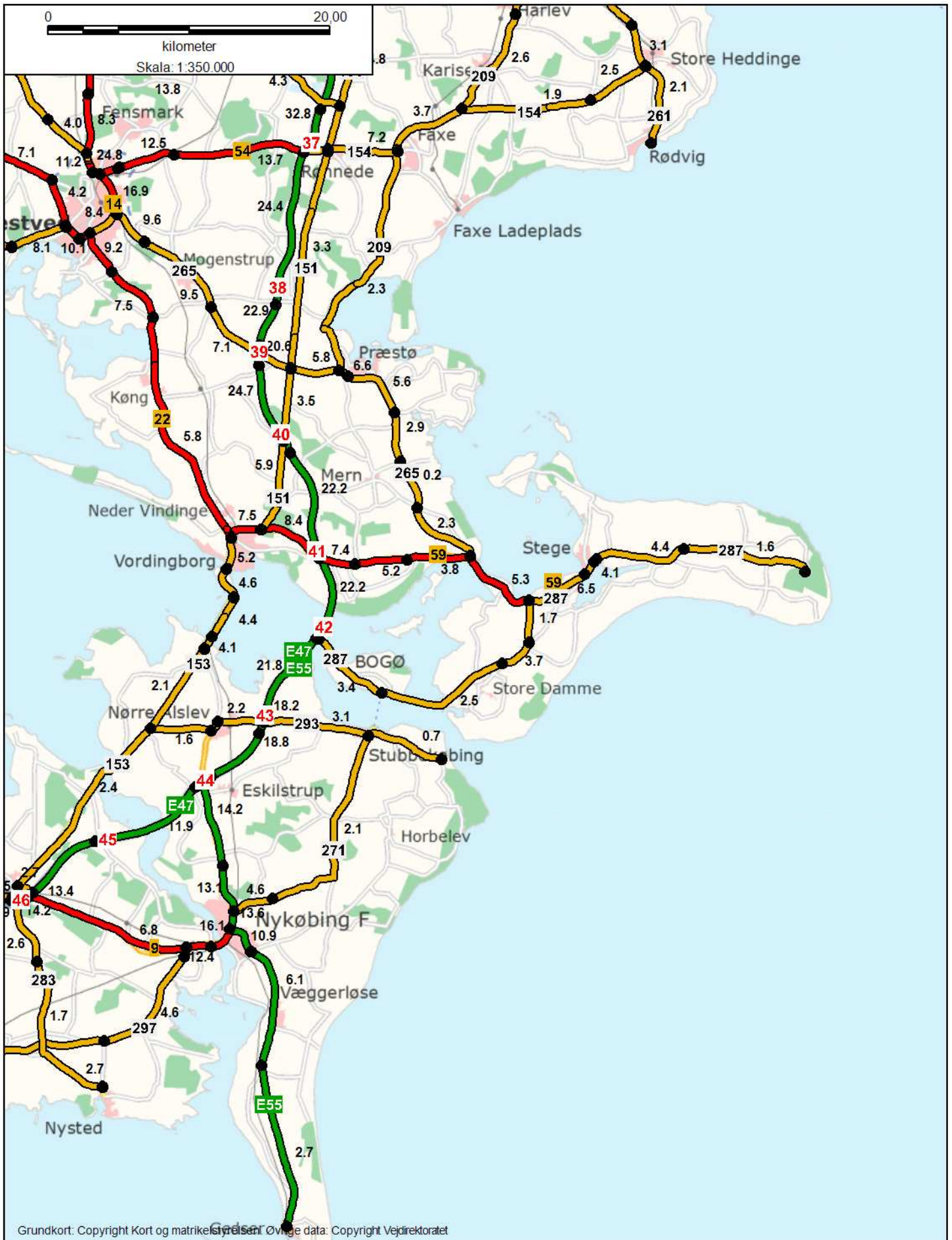
Årsdøgntrafik 2012 i 1000 køretøjer pr. døgn



Kort 16

- █ Europarute
- █ Primærrute
- █ Sekundærrute

Årsdøgntrafik 2012 i 1000 køretøjer pr. døgn



-  Europarute
-  Primærrute
-  Sekundærrute

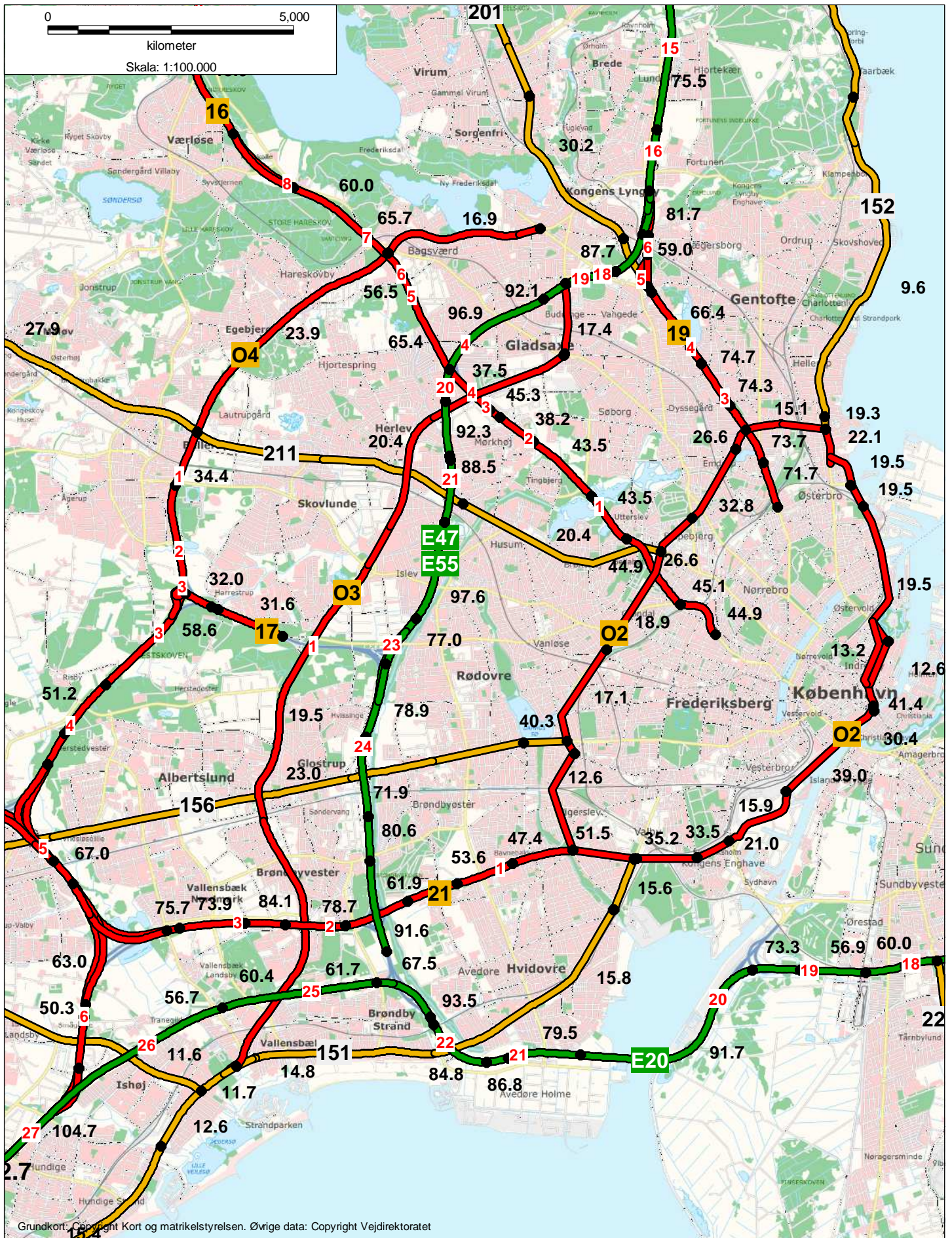
Årsdøgntrafik 2012 i 1000 køretøjer pr. døgn



Kort 18

Årsdøgntrafik 2012 i 1000 køretøjer pr. døgn

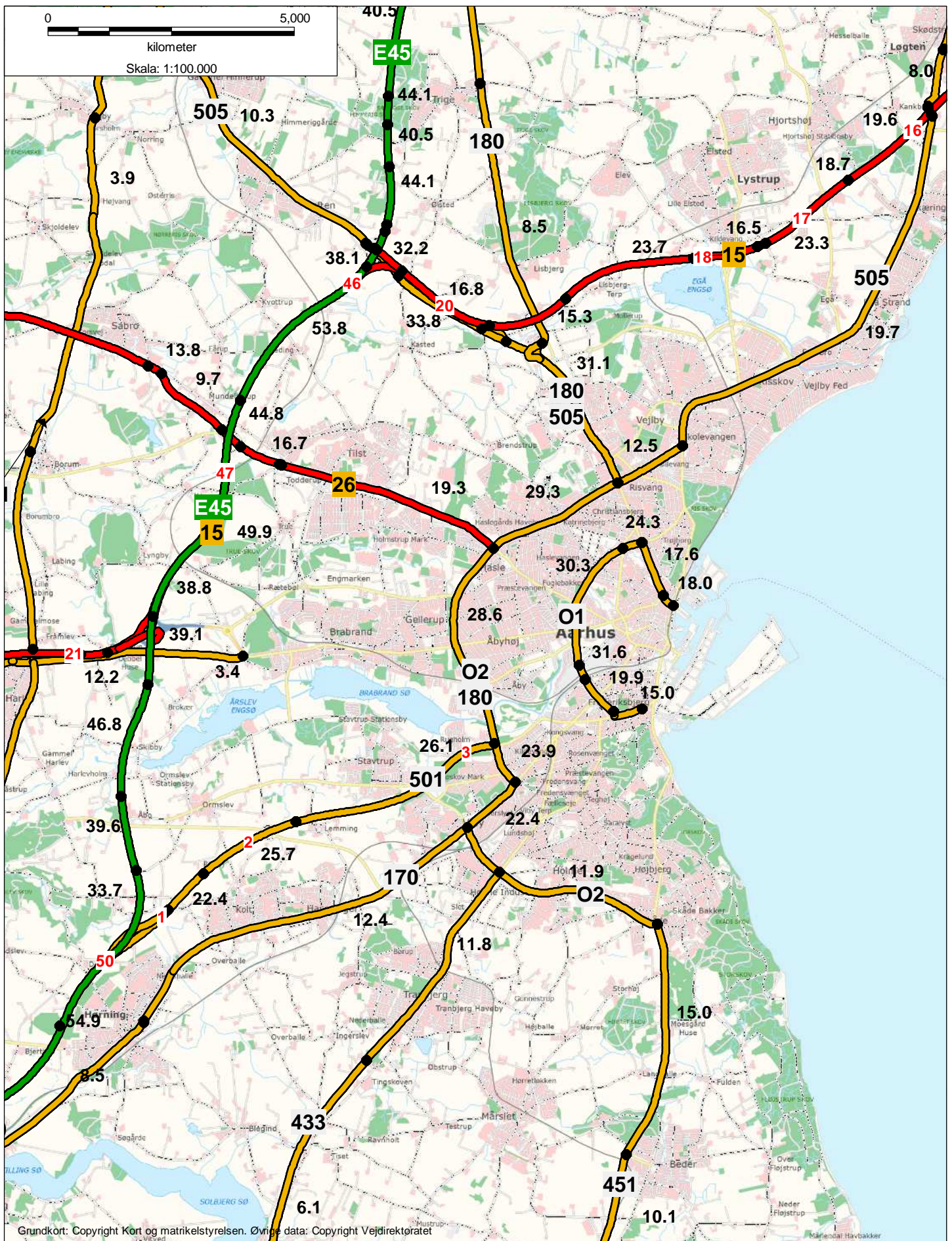
-  Europarute
-  Primærrute
-  Sekundærrute



Kort 19

-  Europarute
-  Primærrute
-  Sekundærrute

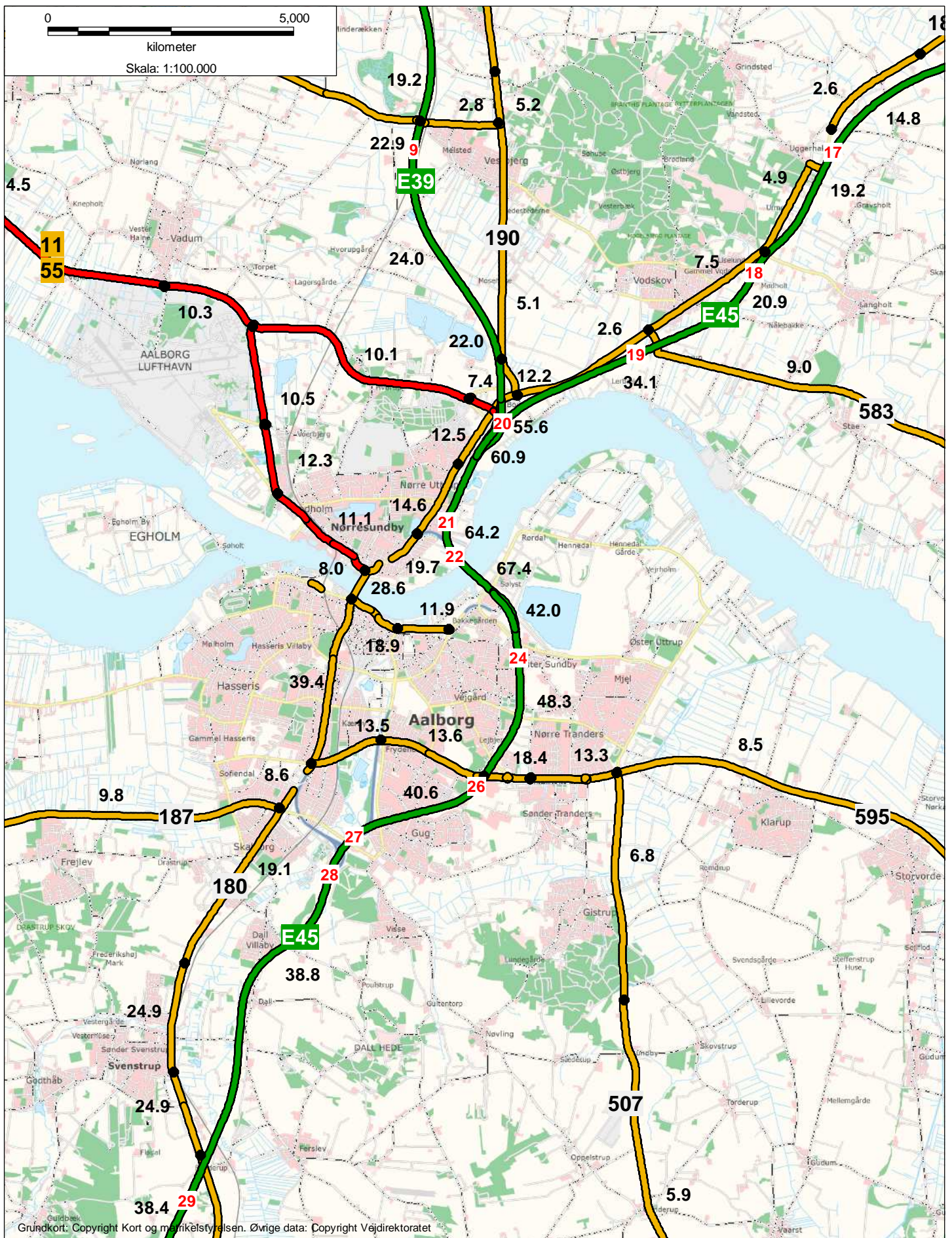
Årsdøgntrafik 2012 i 1000 køretøjer pr. døgn



Kort 20

-  Europarute
-  Primærrute
-  Sekundærrute

Årsdøgntrafik 2012 i 1000 køretøjer pr. døgn

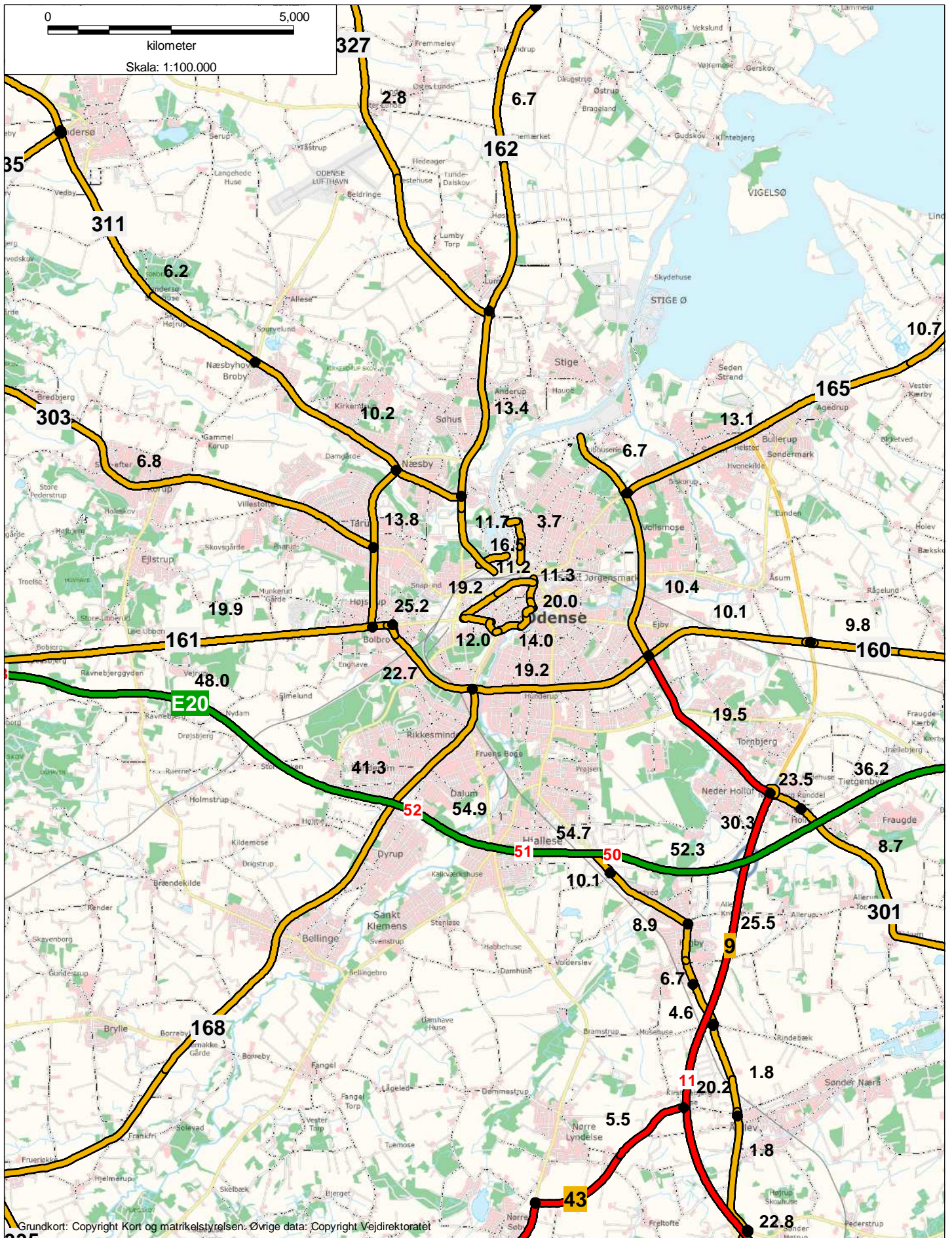


Kort 21

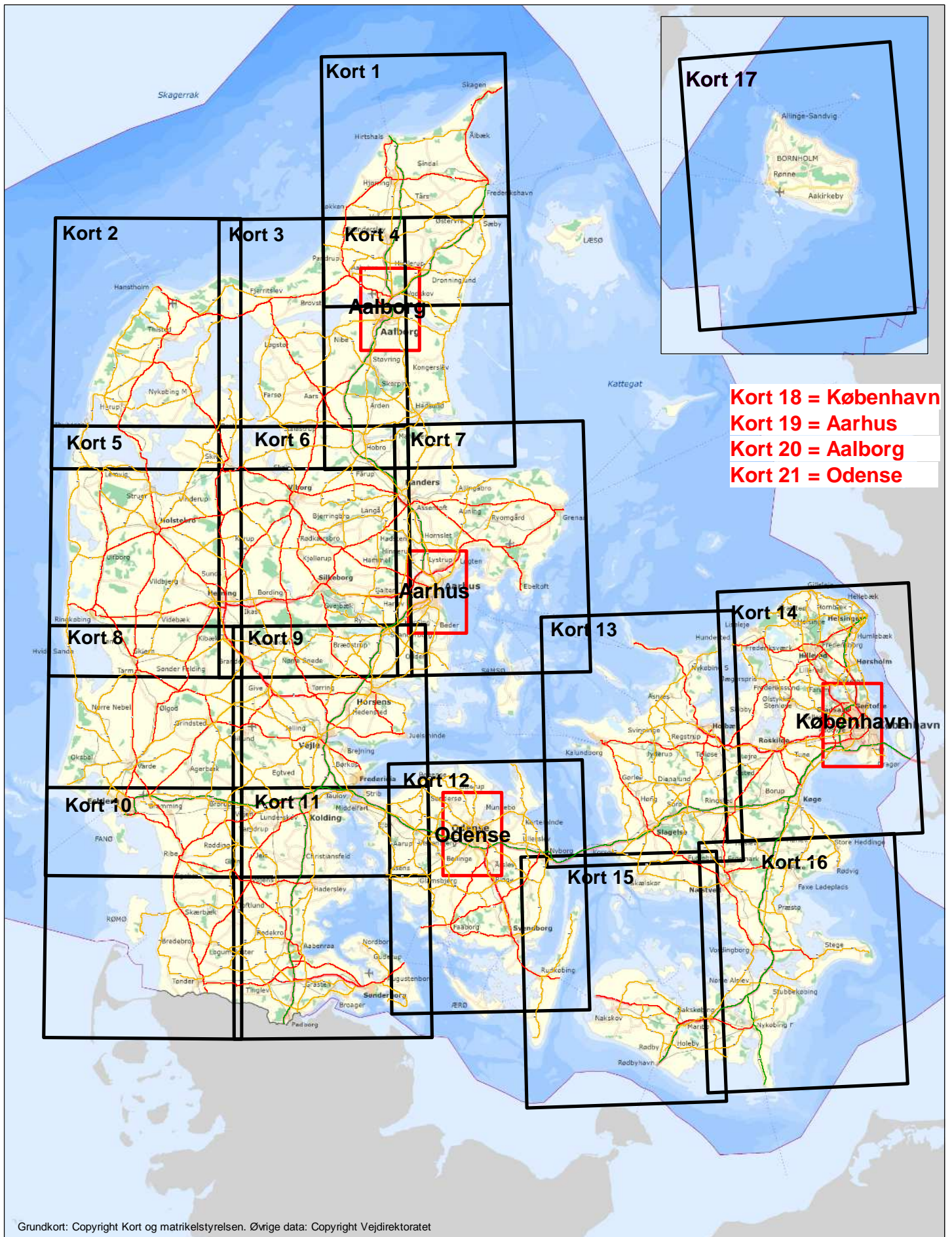


Europarute
Primærrute
Sekundærrute

Årsdøgntrafik 2012 i 1000 køretøjer pr. døgn



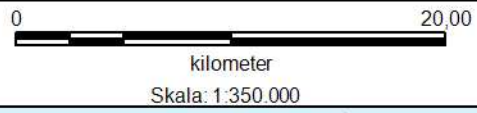
Danmark opdelt i kortudsnit



Kort 1

- Europarute
- Primærrute
- Sekundærrute

Køretøjer > 5,8 meter
Trafiktal 2012 i 1000 køretøjer pr. døgn

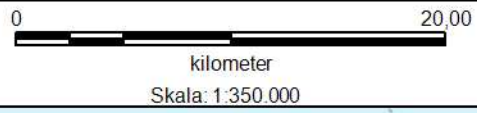


Grundkort: Copyright Kort og matrikelstyrelsen, Øvrig data: Copyright Vejdirektoratet

Kort 2

-  Europarute
-  Primærrute
-  Sekundærrute

Køretøjer > 5,8 meter
Trafiktal 2012 i 1000 køretøjer pr. døgn

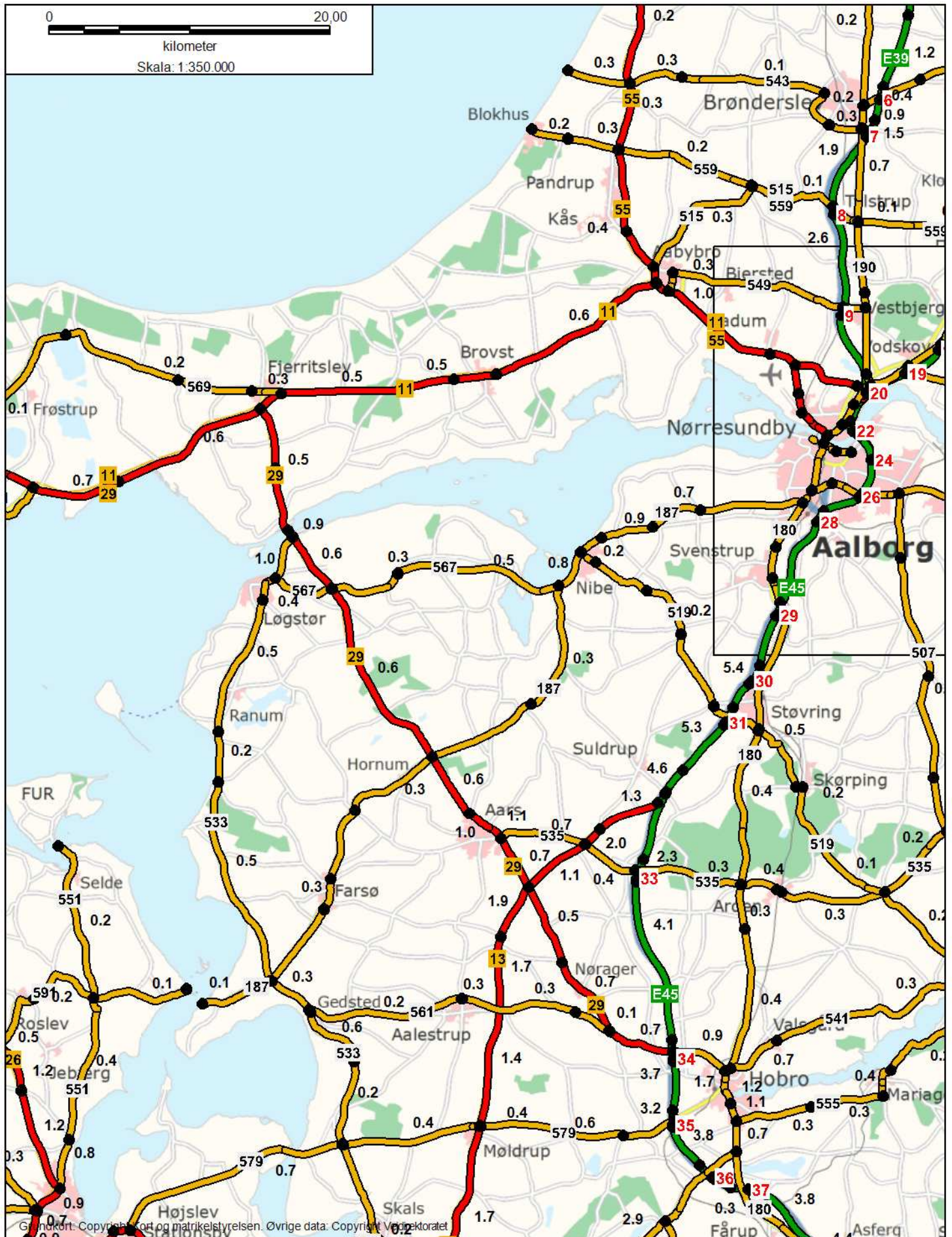


Grundkort: Copyright Kort og Målestyrrelsen, Geodatastyrelsen og Trafikdirektoratet

Kort 3

-  Europarute
-  Primærrute
-  Sekundærrute

Køretøjer > 5,8 meter
Trafiktal 2012 i 1000 køretøjer pr. døgn

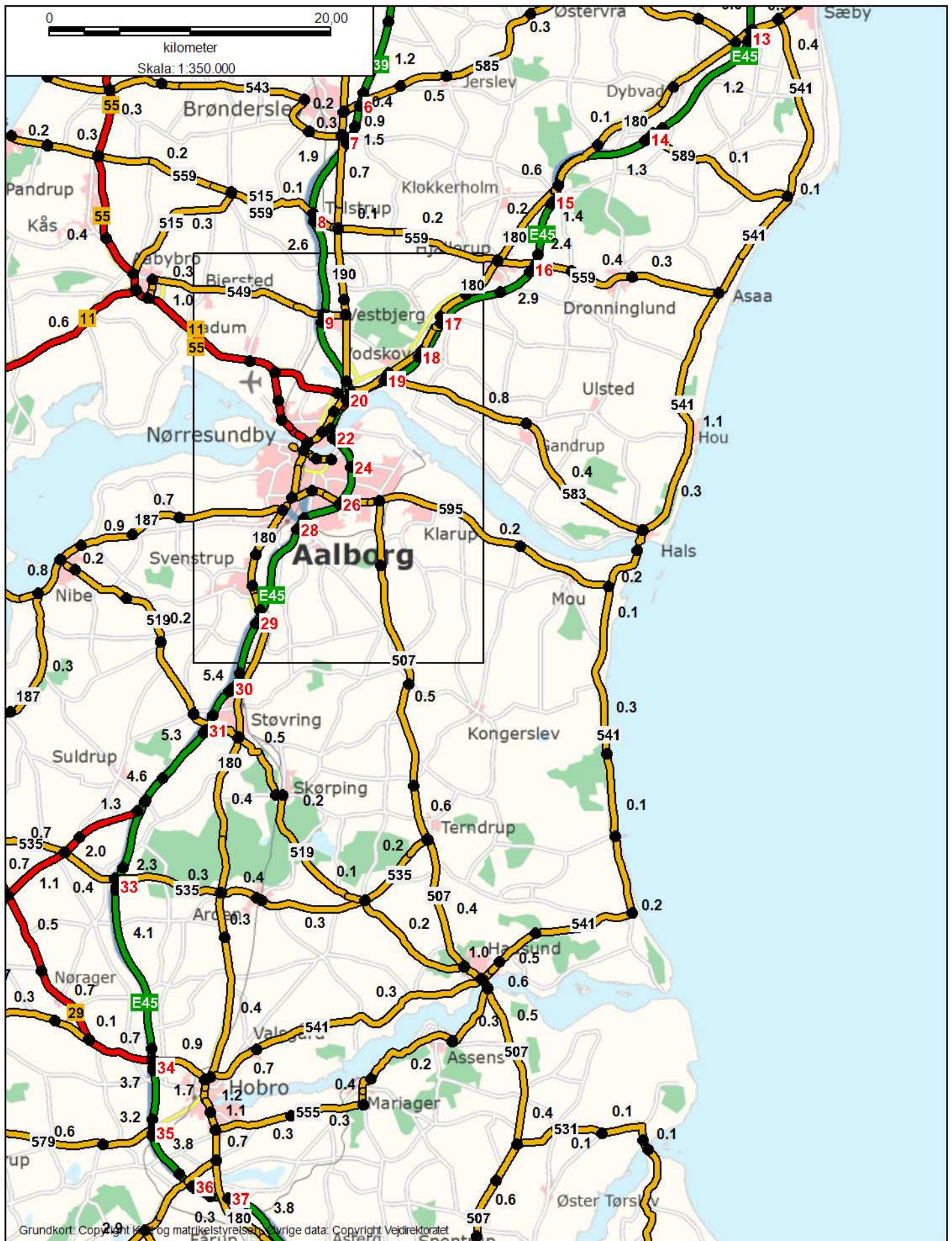


Kort 4

-  Europarute
-  Primærrute
-  Sekundærrute

Køretøjer > 5,8 meter

Trafiktal 2012 i 1000 køretøjer pr. døgn

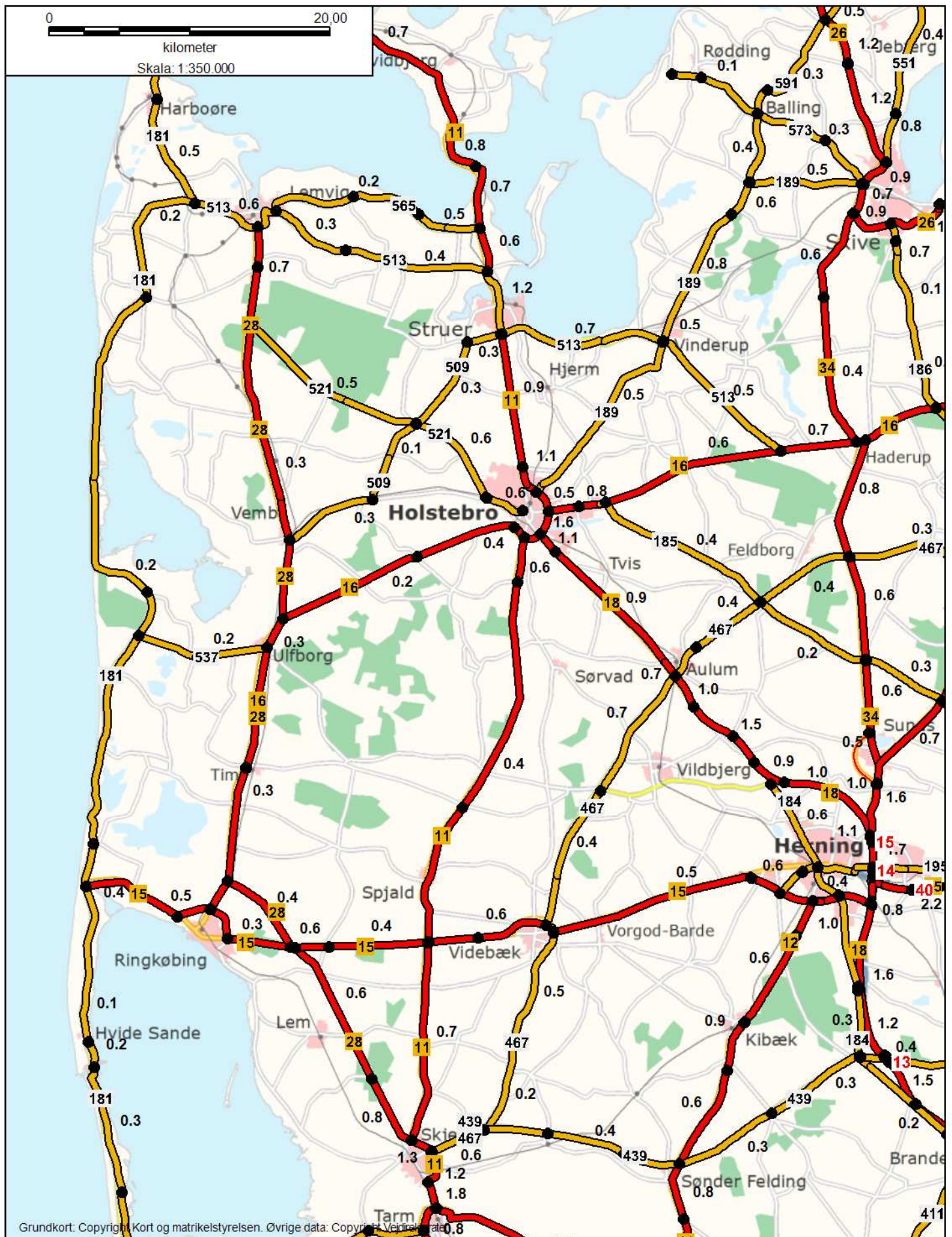


Kort 5

-  Europarute
-  Primærrute
-  Sekundærrute

Køretøjer > 5,8 meter

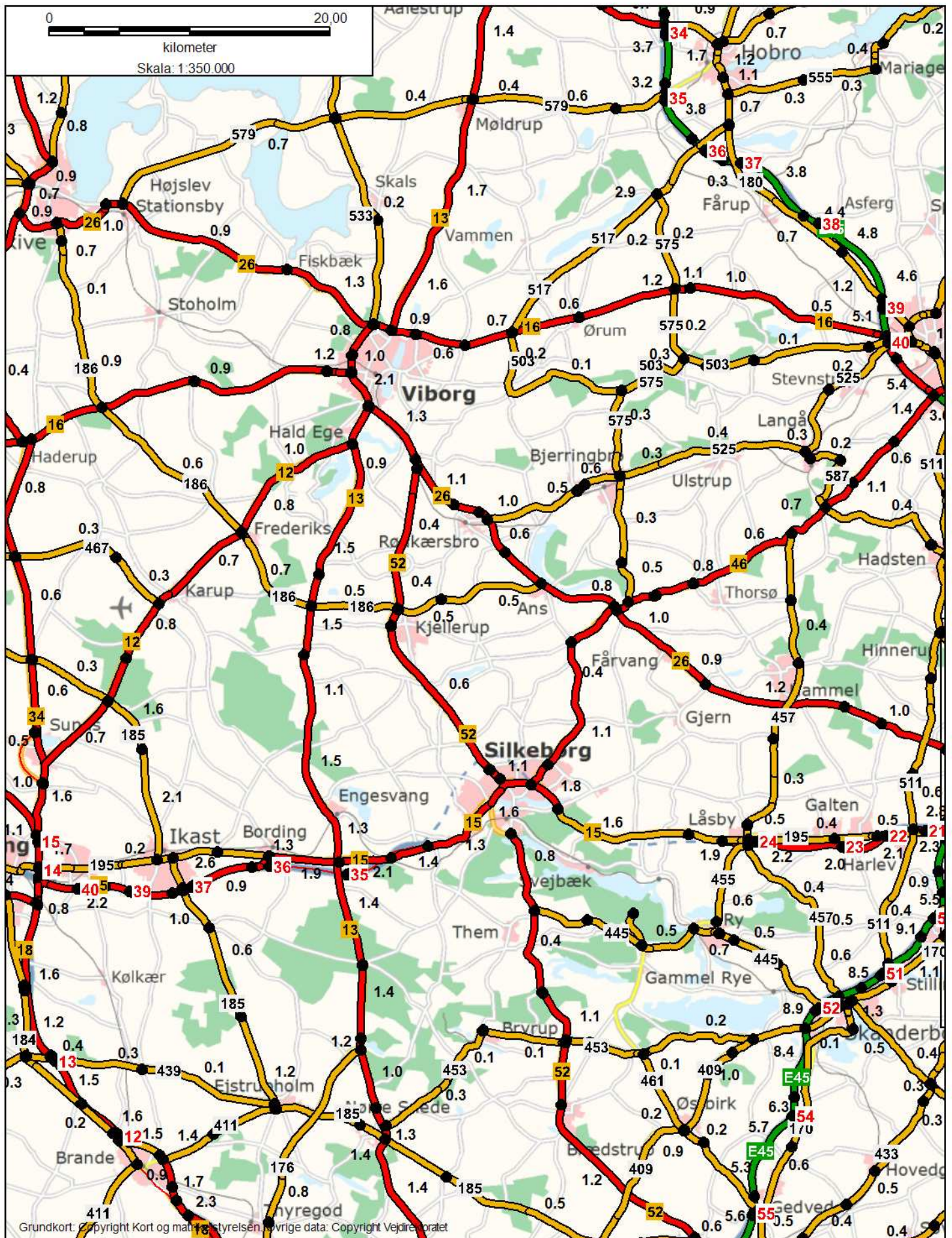
Trafiktal 2012 i 1000 køretøjer pr. døgn



Kort 6

-  Europarute
-  Primærrute
-  Sekundærrute

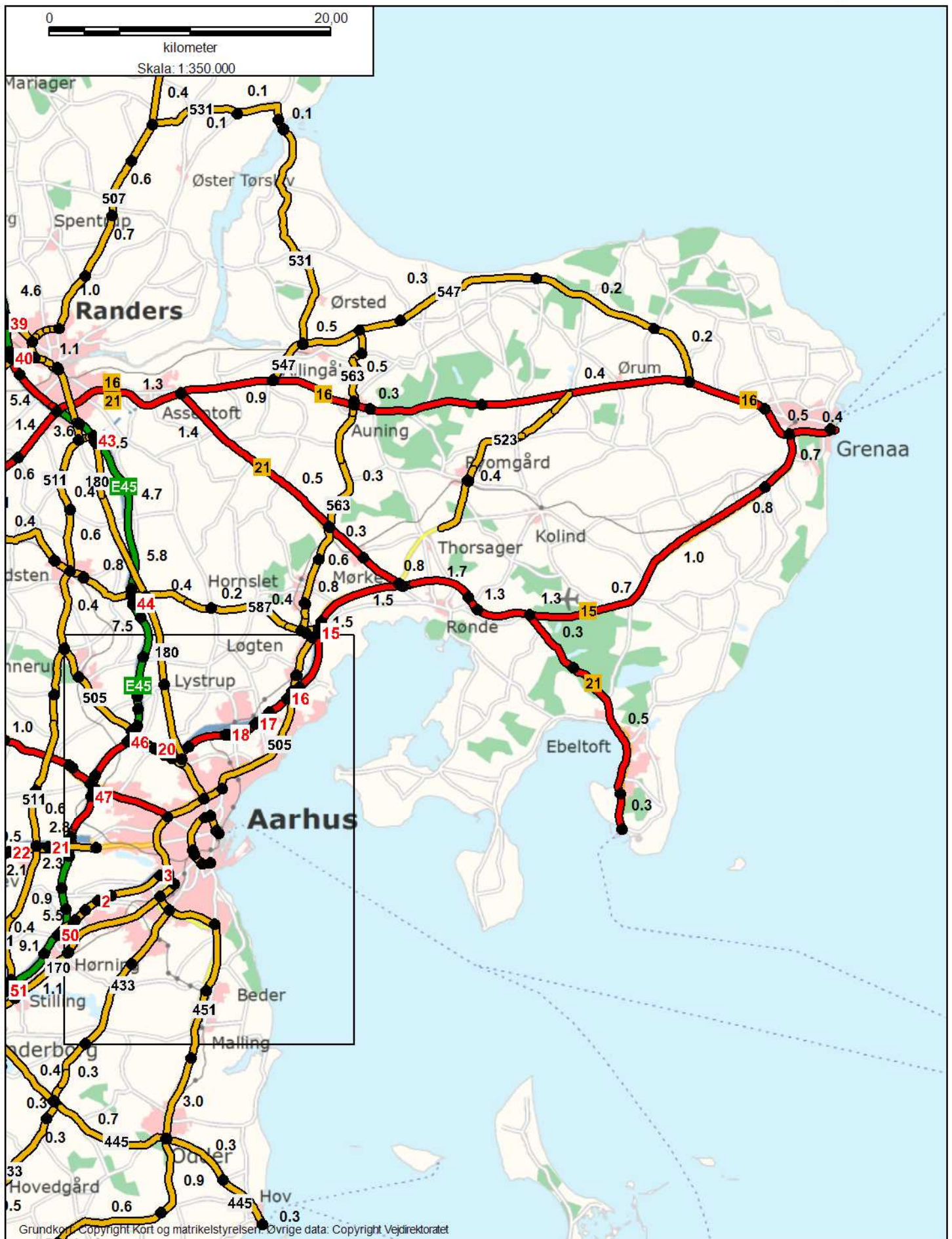
Køretøjer > 5,8 meter
Trafiktal 2012 i 1000 køretøjer pr. døgn



Kort 7

-  Europarute
-  Primærrute
-  Sekundærrute

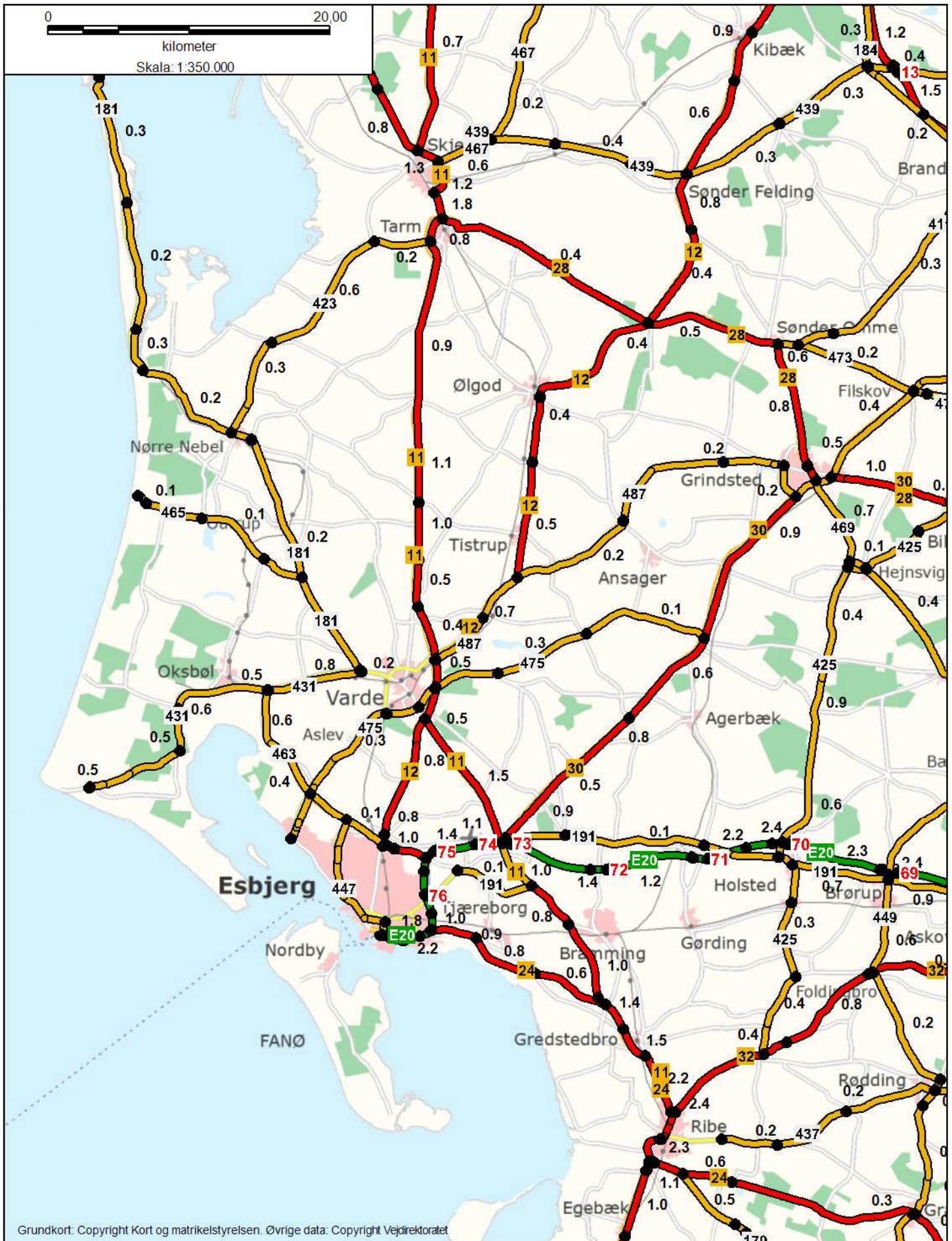
Køretøjer > 5,8 meter
Trafiktal 2012 i 1000 køretøjer pr. døgn



Kort 8

- Europarute
- Primærrute
- Sekundærrute

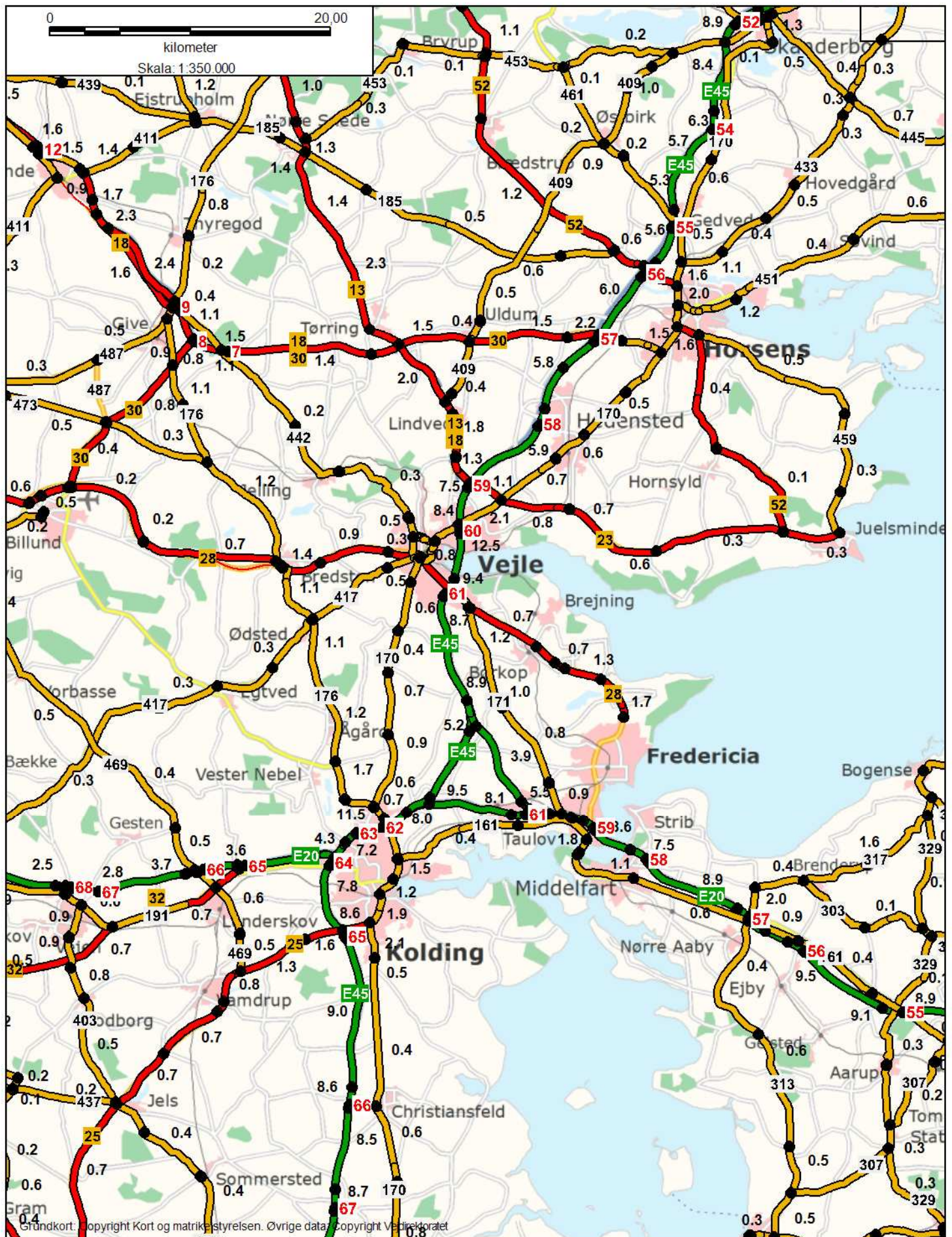
Køretøjer > 5,8 meter
Trafiktal 2012 i 1000 køretøjer pr. døgn



Kort 9

-  Europarute
-  Primærrute
-  Sekundærrute

Køretøjer > 5,8 meter
Trafiktal 2012 i 1000 køretøjer pr. døgn



Kort 10

-  Europarute
-  Primærrute
-  Sekundærrute

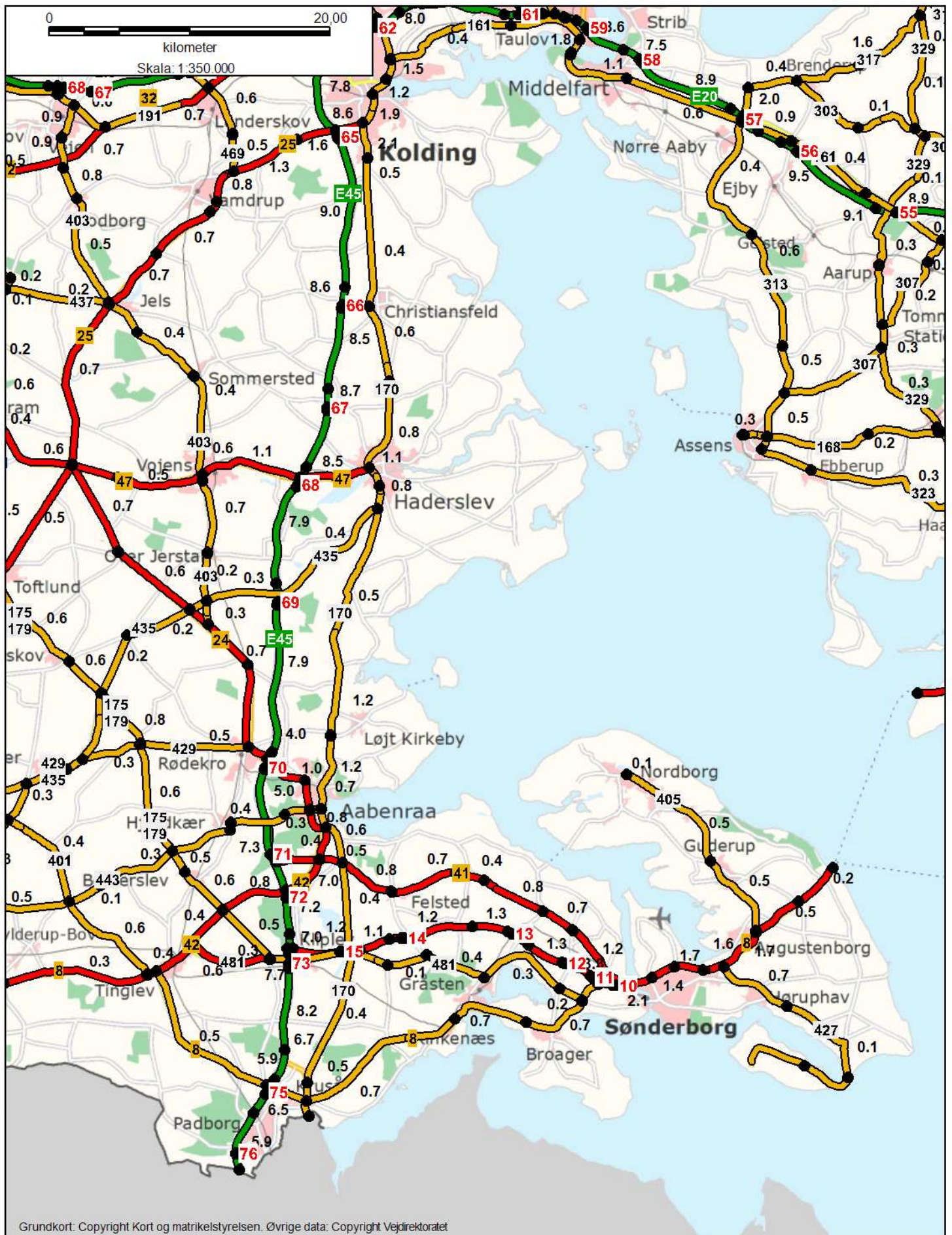
Køretøjer > 5,8 meter
Trafiktal 2012 i 1000 køretøjer pr. døgn



Kort 11

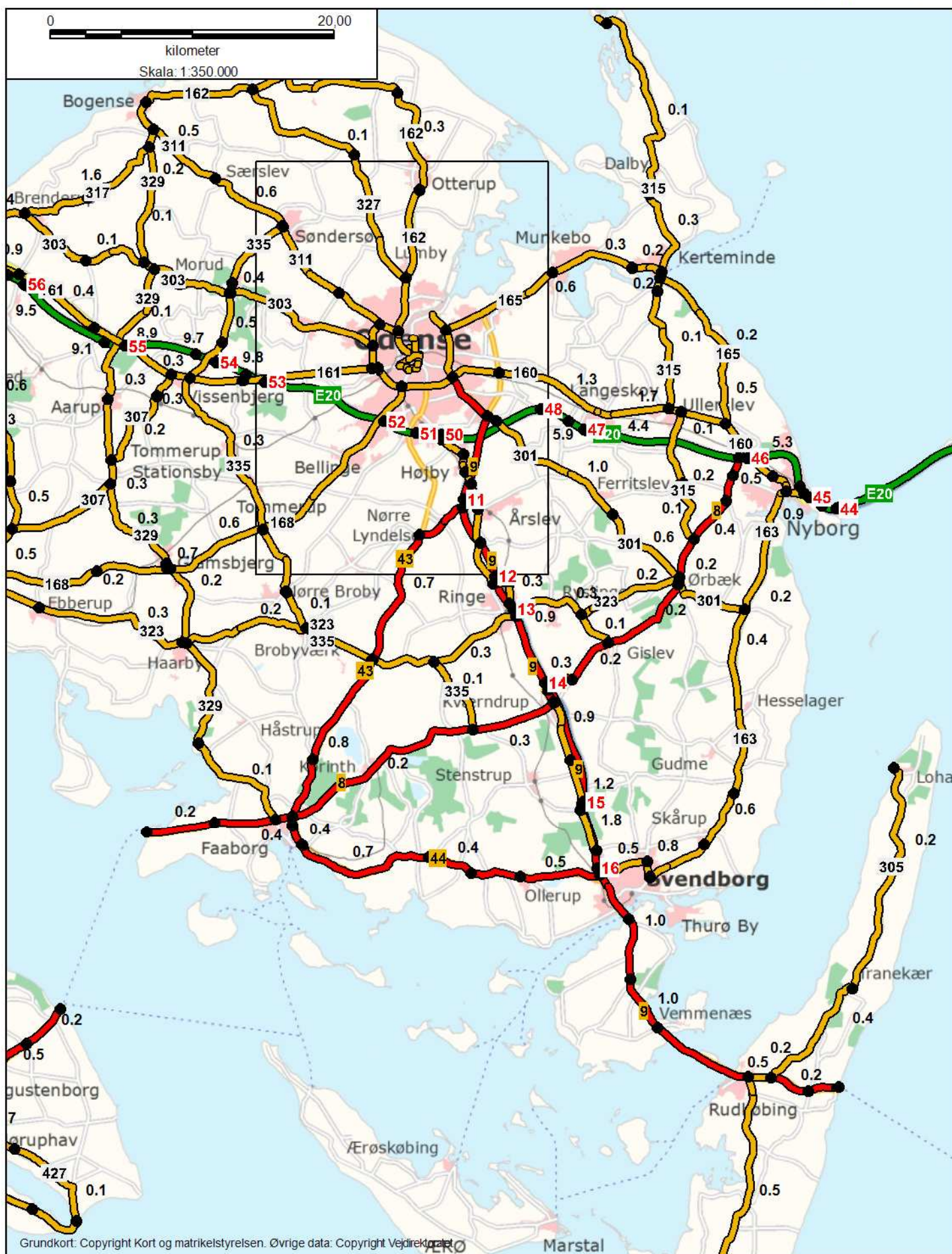
-  Europarute
-  Primærrute
-  Sekundærrute

Køretøjer > 5,8 meter
Trafiktal 2012 i 1000 køretøjer pr. døgn



- Europarute
- Primærrute
- Sekundærrute

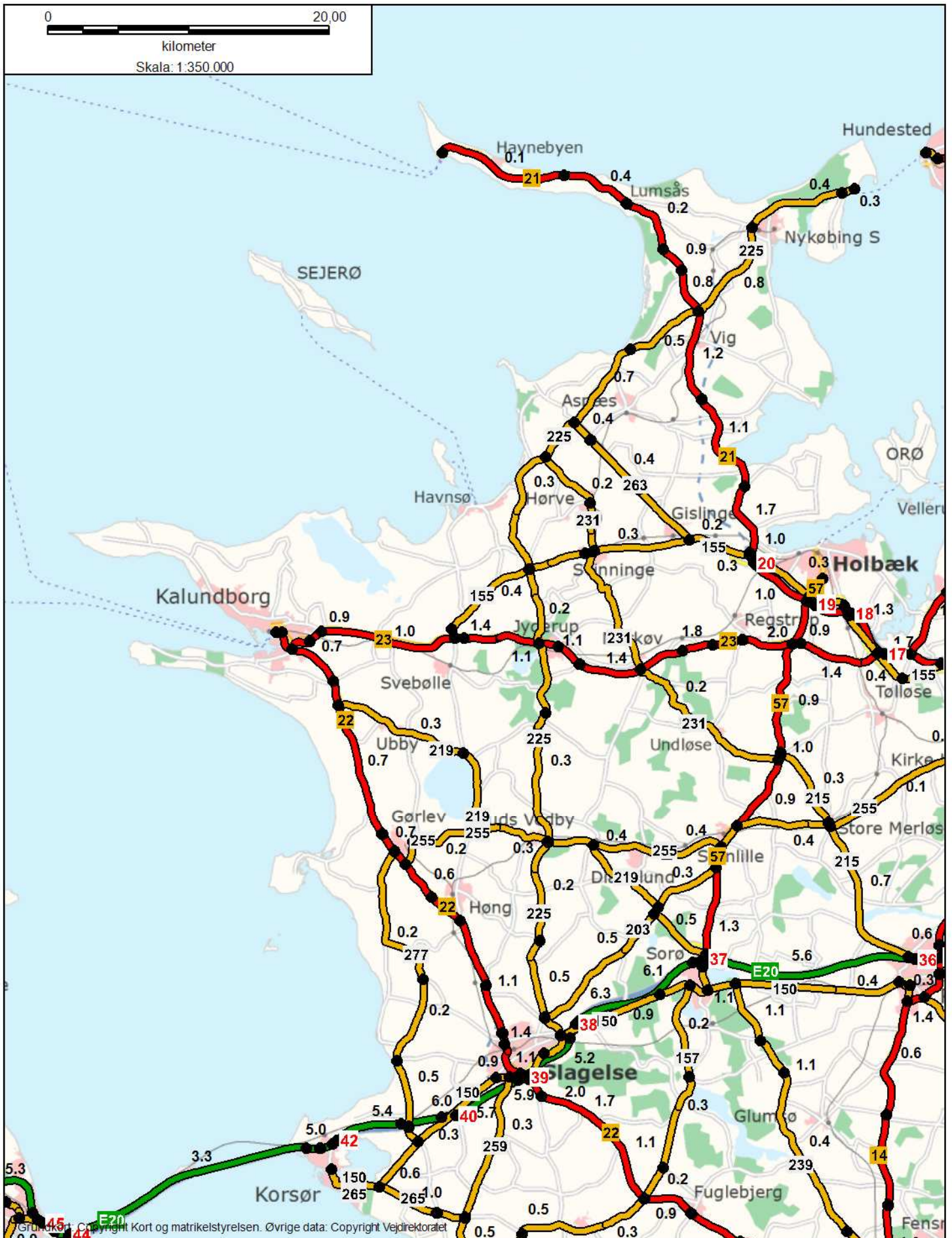
Køretøjer > 5,8 meter
Trafiktal 2012 i 1000 køretøjer pr. døgn



Kort 13

- Europarute
- Primærrute
- Sekundærrute

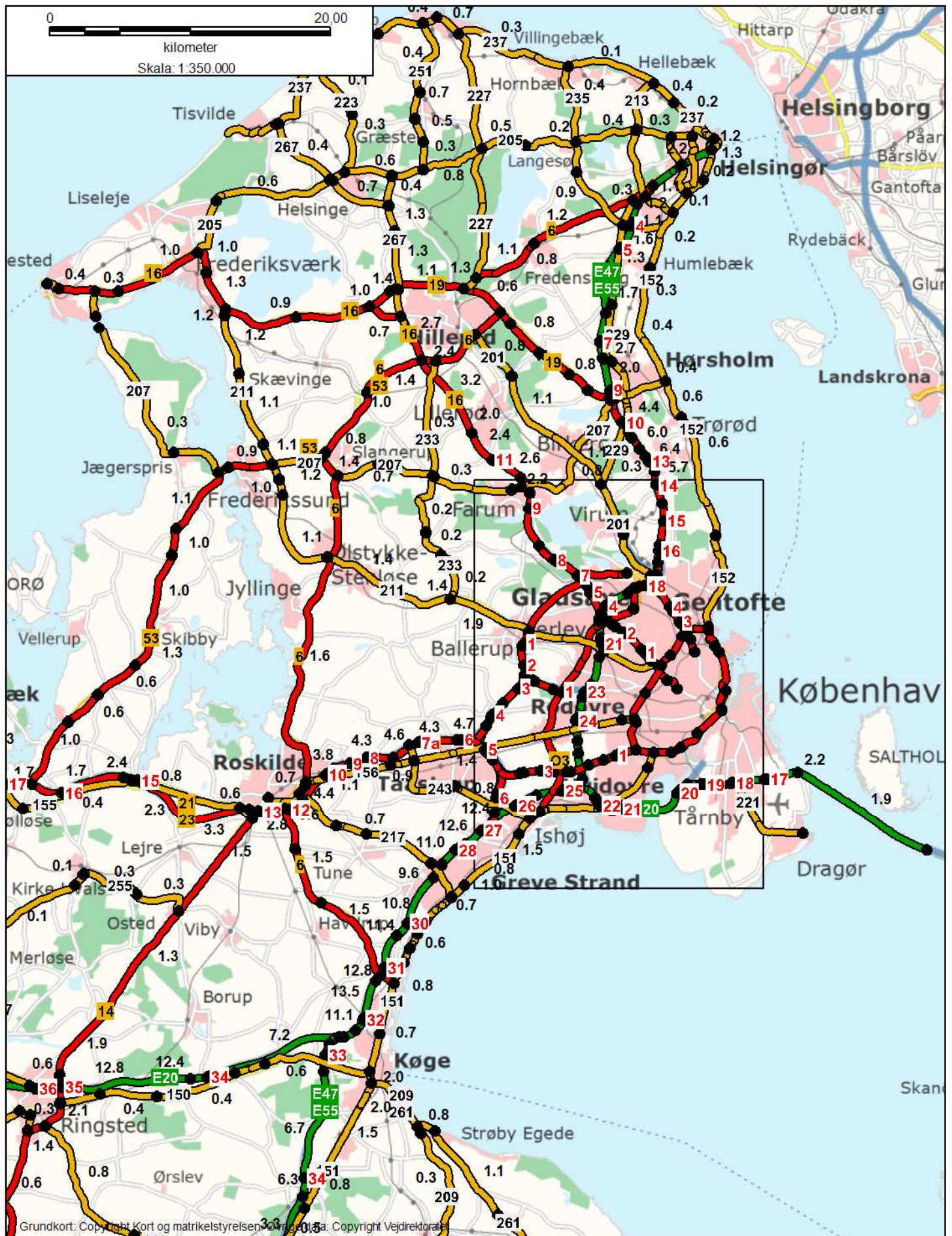
Køretøjer > 5,8 meter
Trafiktal 2012 i 1000 køretøjer pr. døgn



Kort 14

-  Europarute
-  Primærrute
-  Sekundærrute

Køretøjer > 5,8 meter
Trafiktal 2012 i 1000 køretøjer pr. døgn



Kort 15

-  Europarute
-  Primærrute
-  Sekundærrute

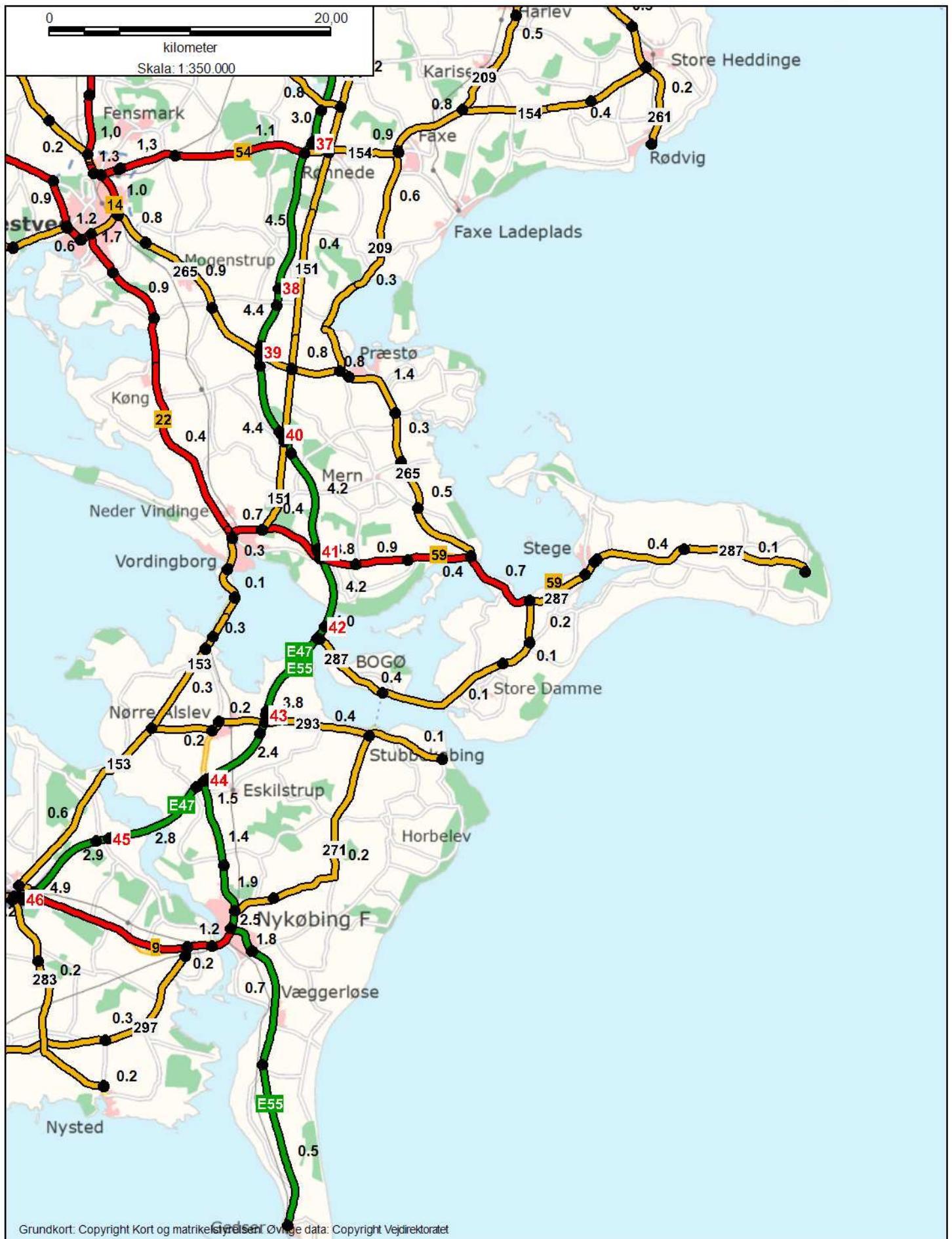
Køretøjer > 5,8 meter
Trafiktal 2012 i 1000 køretøjer pr. døgn



Kort 16

-  Europarute
-  Primærrute
-  Sekundærrute

Køretøjer > 5,8 meter
Trafiktal 2012 i 1000 køretøjer pr. døgn



Kort 17

-  Europarute
-  Primærrute
-  Sekundærrute

Køretøjer > 5,8 meter
Trafiktal 2012 i 1000 køretøjer pr. døgn

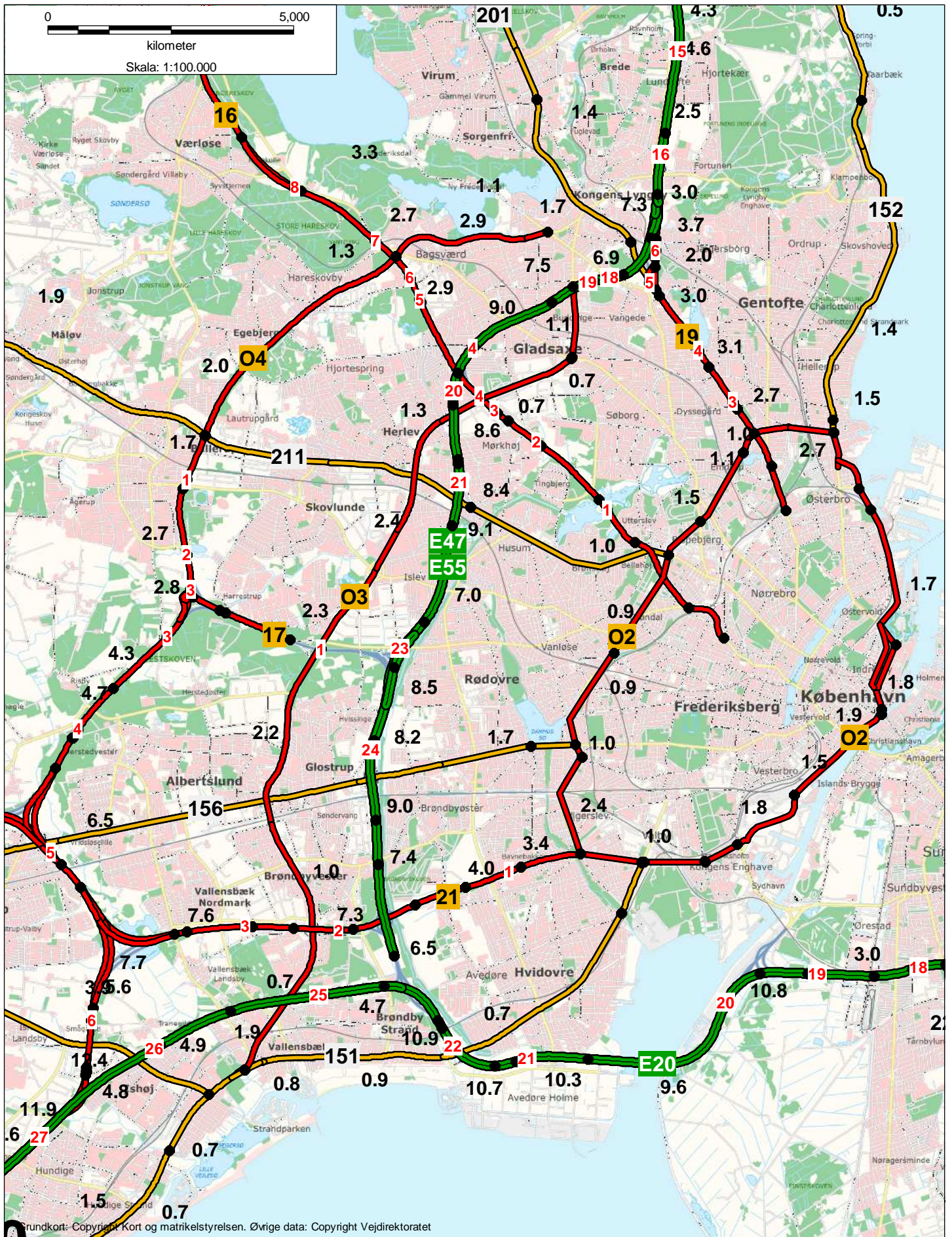


Kort 18

-  Europarute
-  Primærrute
-  Sekundærrute

Køretøjer > 5,8 meter.

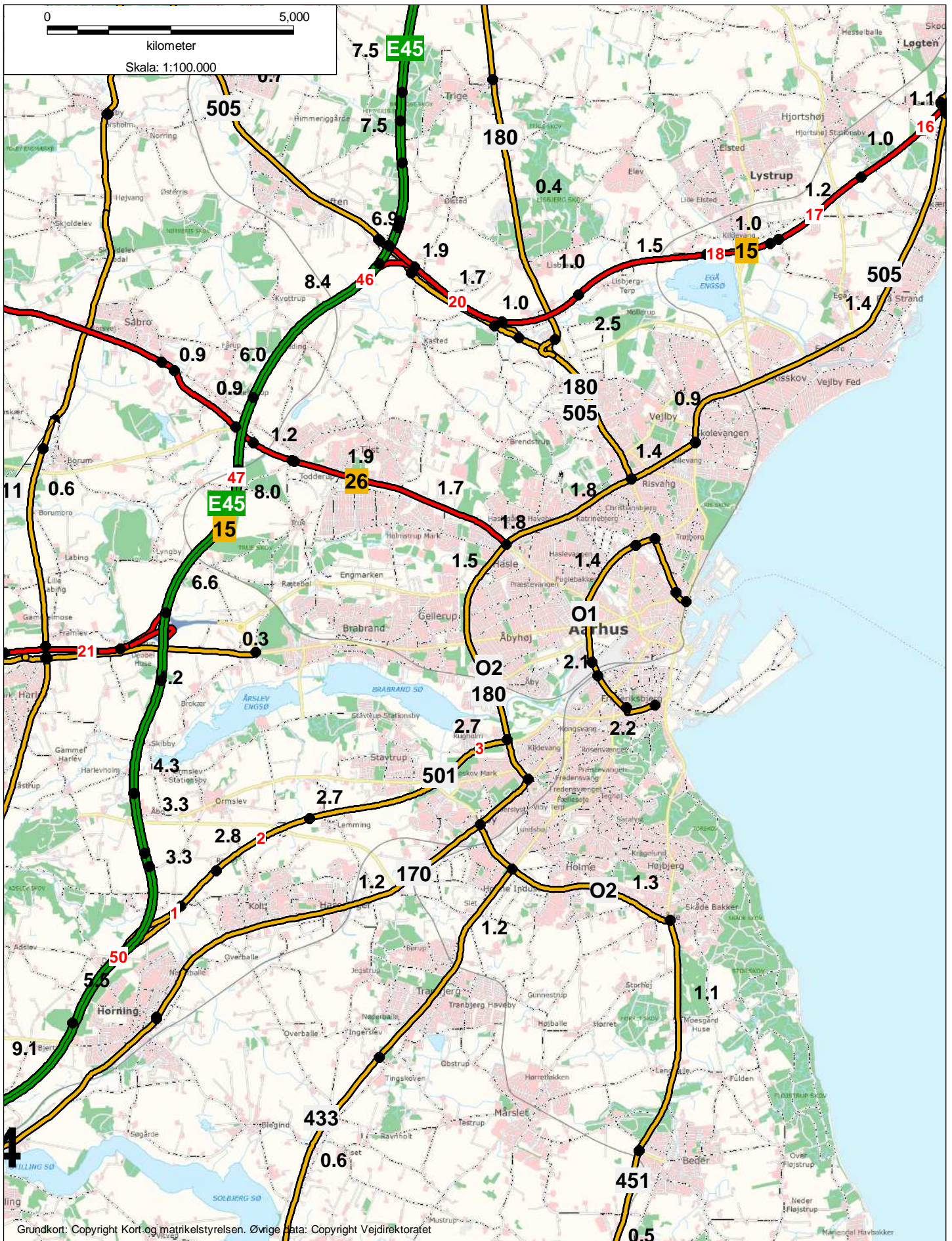
Trafiktal 2012 i 1000 køretøjer pr. døgn



Kort 19

- Europarute
- Primærrute
- Sekundærrute

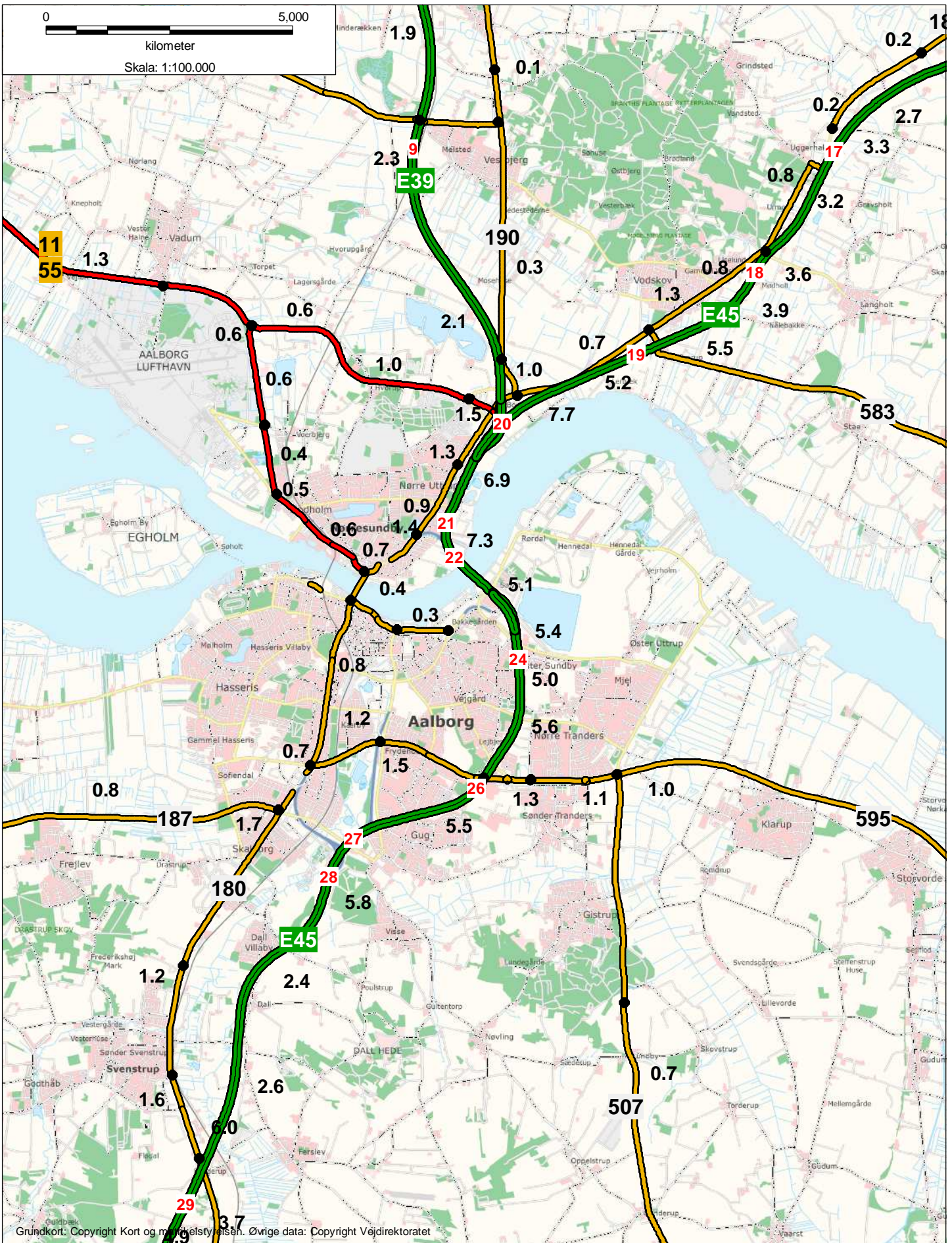
Køretøjer > 5,8 meter.
 Trafiktal 2012 i 1000 køretøjer pr. døgn



Kort 20

-  Europarute
-  Primærrute
-  Sekundærrute

Køretøjer > 5,8 meter.
Trafiktal 2012 i 1000 køretøjer pr. døgn



Kort 21



Europarute



Primærrute



Sekundærrute

Køretøjer > 5,8 meter.

Trafiktal 2012 i 1000 køretøjer pr. døgn

